Annexe 8.1.1. **Liste des parcelles cadastrales**

	Numéro	**Exposant**	**Puissance**	**Surface (ha)**
Waterloo 3 – Section I	365			0,0945
	366			15,3214
	367			0,1168
	368			4,5178
La Hulpe – Section E	1			20,8080
	2	A		26,2610
	5	A		0,8210
	6			0,4200
	7			0,6370
	8			0,9940
	9	C	4	0,0150
	9	D	4	0,0080
	9	E	4	0,0130
	9	H	6	85,4250
	9	H	4	0,0020
	9	M	5	0,0120
	9	R	8	0,0133
	9	R	9	10,1020
	9	S	8	0,0172
	9	S	9	0,2006
	9	T	8	0,0047
	9	T	9	0,2109
	9	V	3	0,3700
	9	V	10	63,0800
	9	W	10	31,5400
	9	X	4	0,0300
	15	N	4	0,3667
	15	P	4	4,3744
	20	E		9,7294
			Total	**275,5057**

LISTE DES COMPARTIMENTS

Votre requête : N°de Cantonnement est égal à 614 ET N°de propr iété est égal à 1244

Prop	Comp	Ea	Ua	Etat	Can	Bloc	Etendue	Coupe	Tri	Com.	Soumis	Lieudit
1244	71	41501	26	**A**	614	1	7,3675	7	103	549	O	Ticton
1244	111	41501	26	**A**	614	1	11,8404	11	103	549	O	Ticton
1244	10	41501	26	**A**	614	1	20,0888	1	103	299	O	Ticton
1244	20	41501	26	**A**	614	1	19,2473	2	103	299	O	Ticton
1244	30	41501	26	**A**	614	1	20,1698	3	103	299	O	Ticton
1244	40	41501	26	**A**	614	1	17,6809	4	103	299	O	Ticton
1244	50	41501	26	**A**	614	1	27,0182	5	103	299	O	Ticton
1244	60	41501	26	**A**	614	1	28,0709	6	103	299	O	Ticton
1244	70	41501	26	**A**	614	1	18,1724	7	103	299	O	Ticton
1244	80	41501	26	**A**	614	1	22,5065	8	103	299	O	Ticton
1244	100	41501	26	**A**	614	1	29,1911	10	103	299	O	Ticton
1244	110	41501	26	**A**	614	1	21,5460	11	103	299	O	Ticton
1244	120	41501	26	**A**	614	1	14,7941	12	103	299	O	Ticton
1244	90	41501	26	**A**	614	1	16,4947	9	103	305	O	x
			TOT				***274,1886***					

LISTE CONDENSEE DES PARCELLES

Votre requête : N°de Cantonnement est égal à 614 ET Etat de l'u nité d'aménagement est égal à A ET Entité d'aménagement est égal à 41501 ET Unité d'aménagement est égal à 26

EA 41501 **UA 26** *SOIGNES* **Propriété 1244** *FORET DE SOIGNES*

Compartiment 10 **Coupe** 1 **Triage** 103 **Bloc** 1 **Etendue COMP** 20,0888 Ha **Lieu-dit** Ticton **Cantonnement** 614 *NIVELLES*

Parcelle						Dern.écl.		Régénér.		Contenu de la parcelle								Données DENDRO		
N°	Etendue	Secteur	Itin	Voc.	N2K	N°	Date	Déb.	Fin	Espèce	DateG	Etendue	%	Elagage	Prot.Gibier	Etendue	N°des îlots concernés	Année	HDOM	G
1	13,4546	T G1 I	ITS	SY1	C		1995	2023	2063	HE *HETRE*	1873	12,1091	90			12,1091	1,2,8			
				SYL						CP *CHENE PEDONCULE*	1873	0,6726	5			0,6726	1,2,8			
										FD *FEUILLUS DIVERS*		0,6729	5			0,6729	1,2,8			
31	0,7316	E G1 R	ITS	SYL	C	1	2006			HE *HETRE*	1996	0,7316	100			0,7316	3			
32	0,4629	E G1 R	ITS		C	0		0	0	HE *HETRE*		0,4629	100			0,4629	10			
50	3,6698	T G4 I	ITS	PEN	C		1995	2003	2019	PS *PIN SYLVESTRE*	1860	3,6698	100			3,6698	4			
				SYL																
51	0,6402	T G4 I	ITS	SYL	C		1995	2075	2075	MJ *MELEZE DU JAPON*	1955	0,6402	100			0,6402	5,6			
60	1,1297	T G4 I	ITS		C	0		0	0	PS *PIN SYLVESTRE*	1860	0,7908	70			0,7908	9			
										HE *HETRE*		0,2259	20			0,2259	9			
										CA *CHARME*		0,1130	10			0,1130	9			

Compartiment 20 **Coupe** 2 **Triage** 103 **Bloc** 1 **Etendue COMP** 19,2473 Ha **Lieu-dit** Ticton **Cantonnement** 614 *NIVELLES*

Parcelle						Dern.écl.		Régénér.		Contenu de la parcelle								Données DENDRO		
N°	Etendue	Secteur	Itin	Voc.	N2K	N°	Date	Déb.	Fin	Espèce	DateG	Etendue	%	Elagage	Prot.Gibier	Etendue	N°des îlots concernés	Année	HDOM	G
1	12,7885	T G1 I	ITS	PEN	C					HE *HETRE*	1873	11,7992	92			11,7992	1,7,8	1995	37,0	
				SYL						CP *CHENE PEDONCULE*	1873	0,2556	2			0,2556	1,7,8	1995	40,0	
										FD *FEUILLUS DIVERS*		0,5115	4			0,5115	1,7,8	1995	25,0	
										CH *CHENE*		0,2222	2			0,2222	1,7,8	1995	28,0	
50	0,2747	T G4 I	ITS	SYL	C		1996			PS *PIN SYLVESTRE*	1895	0,1373	50			0,1373	2			
										MJ *MELEZE DU JAPON*	1895	0,1374	50			0,1374	2			
51	1,7531	T G4 I	ITS	SYL	C		1996			PC *PIN CORSE*	1944	0,7012	40			0,7012	4,5			
										MJ *MELEZE DU JAPON*	1943	0,4946	28			0,4946	4,5			
										PS *PIN SYLVESTRE*	1950	0,5573	32			0,5573	4,5			
52	1,2594	T G4 I	ITS		C	0		0	0	PC *PIN CORSE*	1944	1,2594	100			1,2594	10			
53	2,1838	T G4 I	ITS	PEN	C	0		0	0	PS *PIN SYLVESTRE*	1944	1,9654	90			1,9654	9			
				SYL						MJ *MELEZE DU JAPON*		0,1092	5			0,1092	9			
										BO *BOULEAU*		0,1092	5			0,1092	9			
80	0,9878	E E2	ITO	PAY	C	0		0	0											

Compartiment 30 **Coupe** 3 **Triage** 103 **Bloc** 1 **Etendue COMP** 20,1698 Ha **Lieu-dit** Ticton **Cantonnement** 614 *NIVELLES*

Parcelle						Dern.écl.		Régénér.		Contenu de la parcelle								Données DENDRO		
N°	Etendue	Secteur	Itin	Voc.	N2K	N°	Date	Déb.	Fin	Espèce	DateG	Etendue	%	Elagage	Prot.Gibier	Etendue	N°des îlots concernés	Année	HDOM	G
1	12,3094	T G1 I	ITS	PEN	C			2025	2065	HE *HETRE*	1870	11,2016	91			11,2016	1			
				SYL						CP *CHENE PEDONCULE*	1870	0,8617	7			0,8617	1			
										PS *PIN SYLVESTRE*	1870	0,2461	2			0,2461	1			

LISTE CONDENSEE DES PARCELLES

Votre requête : N°de Cantonnement est égal à 614 ET Etat de l'u nité d'aménagement est égal à A ET Entité d'aménagement est égal à 41501 ET Unité d'aménagement est égal à 26

EA 41501 **UA 26** *SOIGNES* **Propriété 1244** *FORET DE SOIGNES*

Compartiment 30 **Coupe** 3 **Triage** 103 **Bloc** 1 **Etendue COMP** 20,1698 Ha **Lieu-dit** Ticton **Cantonnement** 614 *NIVELLES*

Parcelle						Dern.écl.		Régénér.		Contenu de la parcelle								Données DENDRO		
N°	Etendue	Secteur	Itin	Voc.	N2K	N°	Date	Déb.	Fin	Espèce	DateG	Etendue	%	Elagage	Prot.Gibier	Etendue	N°des îlots concernés	Année	HDOM	G
20	0,3850	E G1 R	ITS		C	0		0	0	CP *CHENE PEDONCULE*	2002	0,3465	90			0,3465	8			
										HE *HETRE*	2002	0,0385	10			0,0385	8			
40	0,9878	T G1 I	ITS	SYL	C					FR *FRENE*	1979	0,6420	65			0,6420	3			
										AX *AULNE GLUTINEUX*	1979	0,0494	5			0,0494	3			
										FR *FRENE*	1991	0,2964	30			0,2964	3			
50	5,3019	T G4 I	ITS	PEN	C		1997			PC *PIN CORSE*	1951	4,2416	80			4,2416	4,5			
				SYL						MJ *MELEZE DU JAPON*	1951	0,5302	10			0,5302	4,5			
										BO *BOULEAU*		0,5301	10			0,5301	4,5			
70	1,1857	L G1	IV	BI1	C	0		0	0	HE *HETRE*	1870	0,9960	84			0,9960	7			
				BI2						CP *CHENE PEDONCULE*	1870	0,0237	2			0,0237	7			
				PEN						PS *PIN SYLVESTRE*	1870	0,1660	14			0,1660	7			

Compartiment 40 **Coupe** 4 **Triage** 103 **Bloc** 1 **Etendue COMP** 17,6809 Ha **Lieu-dit** Ticton **Cantonnement** 614 *NIVELLES*

Parcelle						Dern.écl.		Régénér.		Contenu de la parcelle								Données DENDRO		
N°	Etendue	Secteur	Itin	Voc.	N2K	N°	Date	Déb.	Fin	Espèce	DateG	Etendue	%	Elagage	Prot.Gibier	Etendue	N°des îlots concernés	Année	HDOM	G
1	17,6809	T G1 I	ITS	PEN	C		1990			HE *HETRE*	1868	16,7967	95			16,7967	1			
				SYL						CP *CHENE PEDONCULE*	1868	0,8842	5			0,8842	1			

Compartiment 50 **Coupe** 5 **Triage** 103 **Bloc** 1 **Etendue COMP** 27,0182 Ha **Lieu-dit** Ticton **Cantonnement** 614 *NIVELLES*

Parcelle						Dern.écl.		Régénér.		Contenu de la parcelle								Données DENDRO		
N°	Etendue	Secteur	Itin	Voc.	N2K	N°	Date	Déb.	Fin	Espèce	DateG	Etendue	%	Elagage	Prot.Gibier	Etendue	N°des îlots concernés	Année	HDOM	G
1	11,8137	T G1 I	ITS	PEN	C		1991			HE *HETRE*	1868	10,9867	93			10,9867	1			
				SYL						CP *CHENE PEDONCULE*	1868	0,7088	6			0,7088	1			
										RD *RESINEUX DIVERS*	1868	0,1182	1			0,1182	1			
30	1,2237	E G1 R	ITS		C	0		0	0	HE *HETRE*	2008	1,2237	100			1,2237	4,5			
70	13,9808	L G1	IV		C	0		0	0	HE *HETRE*	1868	12,8623	92			12,8623	2			
										CP *CHENE PEDONCULE*	1868	0,8388	6			0,8388	2			
										RD *RESINEUX DIVERS*	1868	0,1399	1			0,1399	2			
										CP *CHENE PEDONCULE*	1986	0,1398	1			0,1398	2			

Compartiment 60 **Coupe** 6 **Triage** 103 **Bloc** 1 **Etendue COMP** 28,0709 Ha **Lieu-dit** Ticton **Cantonnement** 614 *NIVELLES*

Parcelle						Dern.écl.		Régénér.		Contenu de la parcelle								Données DENDRO		
N°	Etendue	Secteur	Itin	Voc.	N2K	N°	Date	Déb.	Fin	Espèce	DateG	Etendue	%	Elagage	Prot.Gibier	Etendue	N°des îlots concernés	Année	HDOM	G
1	16,1222	T G1 I	ITS	PEN	C		1992			HE *HETRE*	1865	15,6385	97			15,6385	1			
				SY1						CP *CHENE PEDONCULE*	1865	0,4837	3			0,4837	1			
				SY3																
				SYL																

LISTE CONDENSEE DES PARCELLES

Votre requête : N°de Cantonnement est égal à 614 ET Etat de l'u nité d'aménagement est égal à A ET Entité d'aménagement est égal à 41501 ET Unité d'aménagement est égal à 26

EA 41501 **UA 26** *SOIGNES* **Propriété 1244** *FORET DE SOIGNES*

Compartiment 60 **Coupe** 6 **Triage** 103 **Bloc** 1 **Etendue COMP** 28,0709 Ha **Lieu-dit** Ticton **Cantonnement** 614 *NIVELLES*

Parcelle							Dern.écl.		Régénér.		Contenu de la parcelle								Données DENDRO		
N°	Etendue	Secteur	Itin	Voc.	N2K		N°	Date	Déb.	Fin	Espèce		DateG	Etendue	%	Elagage	Prot.Gibier	Etendue	N°des îlots concernés	Année	HDOM	G
2	8,6400	E G1 R	ITS	PAY	C		0		0	0	HE	*HETRE*	1865	4,7520	55			4,7520	7			
				SY1							CP	*CHENE PEDONCULE*	1865	0,2592	3			0,2592	7			
				SY3																		
19	2,8778	E G1 R	ITS	PAY	C		0		0	0	VF	*TROUEE FEUILLUS*	2008	1,5091	52			1,5091	4,5,6			
				SY3							HE	*HETRE*	2009	0,4206	15			0,4206	4			
				SYL							BO	*BOULEAU*	2009	0,8744	30			0,8744	4,5,6			
											SX	*SAULE*	2009	0,0737	3			0,0737	5,6			
30	0,1341	E G1 R	ITS	SYL	C			1992			HE	*HETRE*	1942	0,1341	100			0,1341	2			
50	0,2968	T G4 I	ITS	SYL	C			1992			MJ	*MELEZE DU JAPON*	1954	0,2968	100			0,2968	3			

Compartiment 70 **Coupe** 7 **Triage** 103 **Bloc** 1 **Etendue COMP** 18,1724 Ha **Lieu-dit** Ticton **Cantonnement** 614 *NIVELLES*

Parcelle							Dern.écl.		Régénér.		Contenu de la parcelle								Données DENDRO		
N°	Etendue	Secteur	Itin	Voc.	N2K		N°	Date	Déb.	Fin	Espèce		DateG	Etendue	%	Elagage	Prot.Gibier	Etendue	N°des îlots concernés	Année	HDOM	G
1	7,7905	T G1 I	ITS	PEN	C			1993			HE	*HETRE*	1843	7,3232	94			7,3232	1			
				SY3							CP	*CHENE PEDONCULE*	1843	0,0779	1			0,0779	1			
				SYL							RD	*RESINEUX DIVERS*	1900	0,3894	5			0,3894	1			
2	4,2443	E G1 R	ITS	PAY	C		0		0	0	HE	*HETRE*	1843	3,9896	94			3,9896	10			
				SY3							CP	*CHENE PEDONCULE*	1843	0,0425	1			0,0425	10			
											RD	*RESINEUX DIVERS*	1900	0,2122	5			0,2122	10			
19	2,5620	E G1 R	ITS	PAY	C		0		0	0	VF	*TROUEE FEUILLUS*	2008	1,5942	62			1,5942	7,9			
				SY3							BO	*BOULEAU*	2011	0,9204	36			0,9204	7,9			
				SYL							SX	*SAULE*	2009	0,0474	2			0,0474	7			
22	0,7129	E G1 R	ITS	PAY	C		1	2006			CP	*CHENE PEDONCULE*	2000	0,7082	99			0,2295	8			
				SY3													North	0,4787	4			
				SYL							CT	*CHATAIGNER*	2003	0,0047	1			0,0047	8			
30	1,4498	E G1 R	ITS	PAY	C		1	2005	0	0	HE	*HETRE*	2001	1,4498	100			0,2705	6			
				SY3													North	1,1793	2,3			
				SYL																		
90	1,4129	SO SO	AUT		C		0		0	0												

Compartiment 71 **Coupe** 7 **Triage** 103 **Bloc** 1 **Etendue COMP** 7,3675 Ha **Lieu-dit** Ticton **Cantonnement** 614 *NIVELLES*

Parcelle							Dern.écl.		Régénér.		Contenu de la parcelle								Données DENDRO		
N°	Etendue	Secteur	Itin	Voc.	N2K		N°	Date	Déb.	Fin	Espèce		DateG	Etendue	%	Elagage	Prot.Gibier	Etendue	N°des îlots concernés	Année	HDOM	G
1	2,7369	T G1 I	ITS	SYL	C			1993			HE	*HETRE*	1843	2,6548	97			2,6548	1,2			
											CP	*CHENE PEDONCULE*	1843	0,0274	1			0,0274	1,2			
											MJ	*MELEZE DU JAPON*		0,0547	2			0,0547	1,2			
20	0,7667	E G1 R	ITS	SYL	C						CP	*CHENE PEDONCULE*	1988	0,7667	100			0,7667	3			
21	0,6457	E G1 R	ITS		C		0		0	0	CP	*CHENE PEDONCULE*	2000	0,6457	100			0,6457	6			

LISTE CONDENSEE DES PARCELLES

Votre requête : N°de Cantonnement est égal à 614 ET Etat de l'u nité d'aménagement est égal à A ET Entité d'aménagement est égal à 41501 ET Unité d'aménagement est égal à 26

EA 41501 **UA 26** *SOIGNES* **Propriété 1244** *FORET DE SOIGNES*

Compartiment 71 **Coupe** 7 **Triage** 103 **Bloc** 1 **Etendue COMP** 7,3675 Ha **Lieu-dit** Ticton **Cantonnement** 614 *NIVELLES*

Parcelle							Dern.écl.		Régénér.		Contenu de la parcelle								Données DENDRO		
N°	Etendue	Secteur	Itin	Voc.	N2K		N°	Date	Déb.	Fin	Espèce	DateG	Etendue	%	Elagage	Prot.Gibier	Etendue	N°des îlots concernés	Année	HDOM	G
22	1,7853	E G1 R	ITS		C		0		0	0	CS *CHENE SESSILE*	2012	1,4818	83			1,4818	8			
											TC *TILLEUL A PETITES F*	2012	0,1785	10			0,1785	8			
											CA *CHARME*	2012	0,0536	3			0,0536	8			
											PO *POIRIER SAUVAGE*	2012	0,0357	2			0,0357	8			
											SO *SORBIER DES OIS.*	2012	0,0357	2			0,0357	8			
30	0,5773	E G1 R	ITS	SYL	C		1	2005			HE *HETRE*	2000	0,5773	100		North	0,5773	4			
40	0,4924	E G1 R	ITS		C		0		0	0	HE *HETRE*	2000	0,3447	70			0,3447	5			
											CA *CHARME*	2000	0,0985	20			0,0985	5			
											FR *FRENE*	2000	0,0492	10			0,0492	5			
41	0,3632	E G1 R	ITS		C		0		0	0	BO *BOULEAU*		0,3269	90			0,3269	7			
											ER *ERABLE*		0,0363	10			0,0363	7			

Compartiment 80 **Coupe** 8 **Triage** 103 **Bloc** 1 **Etendue COMP** 22,5065 Ha **Lieu-dit** Ticton **Cantonnement** 614 *NIVELLES*

Parcelle							Dern.écl.		Régénér.		Contenu de la parcelle								Données DENDRO		
N°	Etendue	Secteur	Itin	Voc.	N2K		N°	Date	Déb.	Fin	Espèce	DateG	Etendue	%	Elagage	Prot.Gibier	Etendue	N°des îlots concernés	Année	HDOM	G
1	15,7275	T G1 I	ITS	PEN SYL	C			1994			HE *HETRE*	1856	11,1489	71			11,1489	1,7			
											CP *CHENE PEDONCULE*	1856	0,5277	3			0,5277	1,7			
											RD *RESINEUX DIVERS*	1856	2,9850	19			2,9850	1,1,7			
											PC *PIN CORSE*	1955	0,4191	3			0,4191	7			
											FD *FEUILLUS DIVERS*		0,6468	4			0,6468	1			
31	1,0088	E G1 R	ITS	SYL	C			2005			HE *HETRE*	1995	0,1879	19			0,1879	3			
											HE *HETRE*	2000	0,8209	81			0,8209	6			
40	1,8086	E G1 R	ITS	SYL	C		1	1999			ES *ER SYCOMORE*	1995	1,5372	85			1,5372	2			
											MJ *MELEZE DU JAPON*	1995	0,2714	15			0,2714	2			
50	2,1613	T G4 I	ITS	SYL	C			1994			MJ *MELEZE DU JAPON*	1955	1,0806	50			1,0806	4			
											PC *PIN CORSE*	1955	1,0807	50			1,0807	4			
90	1,8003	SO SO	AUT	AUT	C																

Compartiment 90 **Coupe** 9 **Triage** 103 **Bloc** 1 **Etendue COMP** 16,4947 Ha **Lieu-dit** x **Cantonnement** 614 *NIVELLES*

Parcelle							Dern.écl.		Régénér.		Contenu de la parcelle								Données DENDRO		
N°	Etendue	Secteur	Itin	Voc.	N2K		N°	Date	Déb.	Fin	Espèce	DateG	Etendue	%	Elagage	Prot.Gibier	Etendue	N°des îlots concernés	Année	HDOM	G
1	3,6578	T G1 I	ITS	PEN SYL	C			1994			HE *HETRE*	1815	3,6578	100			3,6578	1,2			
20	1,1678	E G1 R	ITS	SYL	C			2005			CP *CHENE PEDONCULE*	1986	0,6073	52			0,6073	3			
											CP *CHENE PEDONCULE*	1995	0,5605	48			0,5605	3			
21	1,4530	E G1 R	ITS		C		0	1999	0	0	CP *CHENE PEDONCULE*	1994	1,0528	72			1,0528	8			
											CP *CHENE PEDONCULE*	1984	0,4002	28			0,4002	14			

LISTE CONDENSEE DES PARCELLES

Votre requête : N°de Cantonnement est égal à 614 ET Etat de l'u nité d'aménagement est égal à A ET Entité d'aménagement est égal à 41501 ET Unité d'aménagement est égal à 26

EA 41501 **UA 26** *SOIGNES* **Propriété 1244** *FORET DE SOIGNES*

Compartiment 90 **Coupe** 9 **Triage** 103 **Bloc** 1 **Etendue COMP** 16,4947 Ha **Lieu-dit** x **Cantonnement** 614 *NIVELLES*

Parcelle							Dern.écl.		Régénér.		Contenu de la parcelle								Données DENDRO		
N°	Etendue	Secteur	Itin	Voc.	N2K		N°	Date	Déb.	Fin	Espèce	DateG	Etendue	%	Elagage	Prot.Gibier	Etendue	N°des îlots concernés	Année	HDOM	G
30	3,9621	E G1 R	ITS	SYL	C						HE *HETRE*	1943	3,4473	87			3,4473	4			
											HE *HETRE*	1987	0,2377	6			0,2377	4			
											CR *CHENE D'AMERIQUE*	1987	0,2771	7			0,2771	4			
31	0,4621	T G1 I	ITS	SYL	C						HE *HETRE*	1964	0,3234	70			0,3234	6			
											TP *TILLEUL A GRANDES F*	1979	0,1156	25			0,1156	6			
											CO *COUDRIER*	1979	0,0231	5			0,0231	6			
33	0,8708	E G1 R	ITS	SYL	C						HE *HETRE*	1984	0,8708	100			0,8708	13			
36	2,2908	E G1 R	ITS		C		0		0	0	HE *HETRE*	1990	2,2908	100			2,2908	11,12			
41	0,5084	E G1 R	ITS	SYL	C			2003			CT *CHATAIGNER*	2000	0,5084	100		North	0,5084	9			
60	1,0298	E G1 R	ITS	PEN	C			2003			MJ *MELEZE DU JAPON*	1992	0,4119	40			0,4119	7			
				SYL							MR *MERISIER*		0,3089	30			0,3089	7			
											HE *HETRE*	2010	0,1545	15			0,1545	7			
											ER *ERABLE*	2010	0,1545	15			0,1545	7			
90	1,0921	SO SO	MF		C		0		0	0											

Compartiment 100 **Coupe** 10 **Triage** 103 **Bloc** 1 **Etendue COMP** 29,1911 Ha **Lieu-dit** Ticton **Cantonnement** 614 *NIVELLES*

Parcelle							Dern.écl.		Régénér.		Contenu de la parcelle								Données DENDRO		
N°	Etendue	Secteur	Itin	Voc.	N2K		N°	Date	Déb.	Fin	Espèce	DateG	Etendue	%	Elagage	Prot.Gibier	Etendue	N°des îlots concernés	Année	HDOM	G
1	13,5748	T G1 I	ITS	GE1	C			1995			HE *HETRE*		13,1676	97			13,1676	1			
				PEN							CP *CHENE PEDONCULE*		0,1357	1			0,1357	1			
				SYL							PS *PIN SYLVESTRE*		0,2715	2			0,2715	1			
20	1,4721	E G1 R	ITS	SYL	C			2003			HE *HETRE*	1959	0,1522	10			0,1522	3			
											CP *CHENE PEDONCULE*	1995	1,3199	90			1,3199	3			
21	1,9656	E G1 R	ITS	PEN	C		0		0	0	VF *TROUEE FEUILLUS*	2006	0,0567	3			0,0567	10			
											HE *HETRE*	1845	0,0227	1			0,0227	10			
											HE *HETRE*	2004	0,0416	2			0,0416	9			
											CS *CHENE SESSILE*	2011	1,8446	94			1,8446	9,10			
32	0,4408	T G1 I	ITS	SYL	C						HE *HETRE*	1958	0,4408	100			0,4408	4			
33	1,1015	T G1 I	ITS	SYL	C			2003			HE *HETRE*	1957	1,0134	92			1,0134	5			
											MJ *MELEZE DU JAPON*	1953	0,0881	8			0,0881	5			
35	1,0456	E G1 R	ITS		C		0		0	0	HE *HETRE*	2003	0,9410	90			0,9410	8			
											CP *CHENE PEDONCULE*	2004	0,1046	10			0,1046	8			
70	6,0635	L G1	IV	BI1	C			1995			FD *FEUILLUS DIVERS*		0,5437	9			0,5437	6			
				GE1							CA *CHARME*		0,0906	1			0,0906	6			
											HE *HETRE*		4,4862	74			4,4862	6,7			
											CP *CHENE PEDONCULE*		0,4049	7			0,4049	6,7			
											PS *PIN SYLVESTRE*		0,4475	7			0,4475	6,7			
											CR *CHENE D'AMERIQUE*		0,0906	1			0,0906	6			

LISTE CONDENSEE DES PARCELLES

Votre requête : N°de Cantonnement est égal à 614 ET Etat de l'u nité d'aménagement est égal à A ET Entité d'aménagement est égal à 41501 ET Unité d'aménagement est égal à 26

EA 41501 **UA 26** *SOIGNES* **Propriété 1244** *FORET DE SOIGNES*

Compartiment 100 **Coupe** 10 **Triage** 103 **Bloc** 1 **Etendue COMP** 29,1911 Ha **Lieu-dit** Ticton **Cantonnement** 614 *NIVELLES*

Parcelle						Dern.écl.		Régénér.		Contenu de la parcelle								Données DENDRO		
N°	Etendue	Secteur	Itin	Voc.	N2K	N°	Date	Déb.	Fin	Espèce	DateG	Etendue	%	Elagage	Prot.Gibier	Etendue	N°des îlots concernés	Année	HDOM	G
80	3,5272	R G1 I	IV	BI1	C					FR *FRENE*	1987	1,7663	50			1,7663	2			
				HTP						AX *AULNE GLUTINEUX*		1,7609	50			1,7609	2			
				VAL																

Compartiment 110 **Coupe** 11 **Triage** 103 **Bloc** 1 **Etendue COMP** 21,5460 Ha **Lieu-dit** Ticton **Cantonnement** 614 *NIVELLES*

Parcelle						Dern.écl.		Régénér.		Contenu de la parcelle								Données DENDRO		
N°	Etendue	Secteur	Itin	Voc.	N2K	N°	Date	Déb.	Fin	Espèce	DateG	Etendue	%	Elagage	Prot.Gibier	Etendue	N°des îlots concernés	Année	HDOM	G
1	11,6563	T G1 I	ITS	GE1	C		1996			HE *HETRE*	1845	10,9567	94			10,9567	1,7			
				PEN						CP *CHENE PEDONCULE*	1845	0,3498	3			0,3498	1,7			
				SYL						PS *PIN SYLVESTRE*	1866	0,3498	3			0,3498	1,7			
20	1,6200	E G1 R	ITS	SYL	C					CP *CHENE PEDONCULE*	1988	1,6200	100			1,6200	2			
				VAL																
21	2,8738	E G1 R	ITS	SYL	C		2003			CP *CHENE PEDONCULE*	1997	2,6119	91			2,6119	3,9			
										CT *CHATAIGNER*	2000	0,0873	3			0,0873	9			
										CR *CHENE D'AMERIQUE*	2000	0,0873	3			0,0873	9			
										BO *BOULEAU*		0,0873	3			0,0873	9			
22	0,4853	E G1 R	ITS		C	0		0	0	CS *CHENE SESSILE*	2012	0,4853	100			0,4853	8			
30	1,0632	E G1 R	ITS		C	0		0	0	FR *FRENE*	2000	0,1490	14			0,1490	6			
										HE *HETRE*	2000	0,9142	86			0,9142	6,10			
41	0,6311	E G1 R	ITS	SYL	C	0		0	0	FR *FRENE*	1997	0,5048	80			0,5048	5			
				VAL						CP *CHENE PEDONCULE*	1997	0,0568	9			0,0568	5			
										CT *CHATAIGNER*	1997	0,0568	9			0,0568	5			
										HE *HETRE*	1997	0,0127	2			0,0127	5			
60	0,9663	E G1 R	ITS		C	0		0	0	CS *CHENE SESSILE*	2010	0,4831	50			0,4831	11			
										HE *HETRE*	2010	0,2416	25			0,2416	11			
										DO *DOUGLAS*	2012	0,2416	25			0,2416	11			
70	2,2500	L G1	IV	BI1	C	0		0	0	HE *HETRE*	1845	2,1150	94			2,1150	4			
				BI2						CP *CHENE PEDONCULE*	1845	0,0675	3			0,0675	4			
				GE1						PS *PIN SYLVESTRE*	1866	0,0675	3			0,0675	4			
				PEN																

Compartiment 111 **Coupe** 11 **Triage** 103 **Bloc** 1 **Etendue COMP** 11,8404 Ha **Lieu-dit** Ticton **Cantonnement** 614 *NIVELLES*

Parcelle						Dern.écl.		Régénér.		Contenu de la parcelle								Données DENDRO		
N°	Etendue	Secteur	Itin	Voc.	N2K	N°	Date	Déb.	Fin	Espèce	DateG	Etendue	%	Elagage	Prot.Gibier	Etendue	N°des îlots concernés	Année	HDOM	G
1	10,0247	T G1 I	ITS	GE1	C					HE *HETRE*		9,4231	94			9,4231	1			
				PEN						CH *CHENE*		0,3007	3			0,3007	1			
				SYL						PS *PIN SYLVESTRE*	1845	0,3009	3			0,3009	1			
30	0,7685	T G1 I	ITS	SYL	C					HE *HETRE*	1961	0,7685	100			0,7685	2			

LISTE CONDENSEE DES PARCELLES

Votre requête : N°de Cantonnement est égal à 614 ET Etat de l'u nité d'aménagement est égal à A ET Entité d'aménagement est égal à 41501 ET Unité d'aménagement est égal à 26

EA 41501 **UA 26** *SOIGNES* **Propriété 1244** *FORET DE SOIGNES*

Compartiment 111 **Coupe** 11 **Triage** 103 **Bloc** 1 **Etendue COMP** 11,8404 Ha **Lieu-dit** Ticton **Cantonnement** 614 *NIVELLES*

Parcelle							Dern.écl.		Régénér.		Contenu de la parcelle								Données DENDRO		
N°	Etendue	Secteur	Itin	Voc.	N2K		N°	Date	Déb.	Fin	Espèce		DateG	Etendue	%	Elagage	Prot.Gibier	Etendue	N°des îlots concernés	Année	HDOM	G
40	0,7183	E G1 R	ITS	SYL	C			2003			ES	*ER SYCOMORE*	1997	0,7183	100			0,3815	3			
																	North	0,3368	4			
41	0,3289	E G1 R	ITS		C		0		0	0	CR	*CHENE D'AMERIQUE*		0,0987	30			0,0987	5			
											CP	*CHENE PEDONCULE*		0,0658	20			0,0658	5			
											BO	*BOULEAU*		0,0329	10			0,0329	5			
											AL	*AULNE*		0,0296	9			0,0296	5			
											SX	*SAULE*		0,0066	2			0,0066	5			
											VF	*TROUEE FEUILLUS*		0,0953	29			0,0953	5			

Compartiment 120 **Coupe** 12 **Triage** 103 **Bloc** 1 **Etendue COMP** 14,7941 Ha **Lieu-dit** Ticton **Cantonnement** 614 *NIVELLES*

Parcelle							Dern.écl.		Régénér.		Contenu de la parcelle								Données DENDRO		
N°	Etendue	Secteur	Itin	Voc.	N2K		N°	Date	Déb.	Fin	Espèce		DateG	Etendue	%	Elagage	Prot.Gibier	Etendue	N°des îlots concernés	Année	HDOM	G
1	9,4971	E G1 I	ITS	SYL	C			1997			CH	*CHENE*	1872	4,0782	43			4,0782	1			
											FR	*FRENE*	1872	2,0391	21			2,0391	1			
											HE	*HETRE*		0,3263	3			0,3263	1			
											CR	*CHENE D'AMERIQUE*		0,1631	2			0,1631	1			
											MR	*MERISIER*		0,1631	2			0,1631	1			
											RD	*RESINEUX DIVERS*		0,1631	2			0,1631	1			
											ER	*ERABLE*		1,2234	13			1,2234	1			
											ER	*ERABLE*		0,8045	8			0,8045	5			
											CP	*CHENE PEDONCULE*		0,3352	4			0,3352	5			
											BO	*BOULEAU*		0,1341	1			0,1341	5			
											PS	*PIN SYLVESTRE*		0,0402	0			0,0402	5			
											CR	*CHENE D'AMERIQUE*		0,0268	0			0,0268	5			
31	0,3133	E G1 R	ITS		C		0	2003	0	0	HE	*HETRE*	1990	0,3133	100			0,3133	4			
41	4,5462	T G1 I	ITS	SYL							BO	*BOULEAU*	1974	1,8186	40			1,8186	2			
											ER	*ERABLE*	1974	0,9092	20			0,9092	2			
											HE	*HETRE*	1974	0,4546	10			0,4546	2			
											TI	*TILLEUL*	1974	0,3182	7			0,3182	2			
											FR	*FRENE*	1974	0,3637	8			0,3637	2			
											MR	*MERISIER*	1974	0,3637	8			0,3637	2			
											OR	*ORME*	1974	0,3182	7			0,3182	2			
90	0,4375	E J2	QA	AUT			0		0	0												

Total étendue des parcelles 'actives' : **274,1886 Ha** Total étendue des parcelles 'inactives' : **0,0000 Ha**

TABLEAU DES DECENNIES

Votre requête : N° de Cantonnement est égal à 614 ET Entité d'am énagement est égal à 41501 ET Unité d'aménagement est égal à 26

REGULIER SP	Hors-Déc	1860	1870	1880	1890	1900	1910	1920	1930	1940	1950	1960	1970	1980	1990	2000	2010	TOTAL	%
G1 Forêts feuill +G5.8																			
AL	0,0296																	0,0296	0
BO	0,4471															1,0642	0,7306	2,2419	4
CA																0,0985	0,0536	0,1521	0
CP	0,0658	0,3017												4,0399	5,6019	1,1593		11,1686	21
CR														0,2771		0,1860		0,4631	1
CS																	4,2948	4,2948	8
CT															0,0568	0,6004		0,6572	1
ER	0,0363																0,1545	0,1908	0
ES															2,2555			2,2555	4
FR															0,5048	0,1982		0,7030	1
HE	0,4629	8,7643								3,5814	0,1522			1,1085	1,2455	9,1198	0,3961	24,8307	48
MR	0,3089																	0,3089	1
PO																	0,0357	0,0357	0
SO																	0,0357	0,0357	0
SX	0,0066															0,1211		0,1277	0
TC																	0,1785	0,1785	0
VF	0,0953															1,7464	1,3569	3,1986	6
Total feuillus	1,4525	9,0660								3,5814	0,1522			5,4255	9,6645	14,2939	7,2364	50,8724	98
DO																	0,2416	0,2416	0
MJ															0,6833			0,6833	1
RD						0,2122												0,2122	0
Total résineux						0,2122									0,6833		0,2416	1,1371	2
Total G1	1,4525	9,0660				0,2122				3,5814	0,1522			5,4255	10,3478	14,2939	7,4780	52,0095	100
Total feuillus	1,4525	9,0660								3,5814	0,1522			5,4255	9,6645	14,2939	7,2364	50,8724	98
Total résineux						0,2122									0,6833		0,2416	1,1371	2
Total REGULIER	1,4525	9,0660				0,2122				3,5814	0,1522			5,4255	10,3478	14,2939	7,4780	52,0095	19

IRREGULIER SP	Hors-Déc	1860	1870	1880	1890	1900	1910	1920	1930	1940	1950	1960	1970	1980	1990	2000	2010	TOTAL	%
G1 Forêts feuill +G5.8																			
AX	1,7609												0,0494					1,8103	1
BO	0,1341												1,8186					1,9527	1
CH	0,2222	0,3007	4,0782															4,6011	3
CO													0,0231					0,0231	0
CP	0,3352	3,1952	1,7899															5,3203	3
CR	0,1899																	0,1899	0
ER	2,0279												0,9092					2,9371	2
FD	1,8312																	1,8312	1

TABLEAU DES DECENNIES

Votre requête : N° de Cantonnement est égal à 614 ET Entité d'am énagement est égal à 41501 ET Unité d'aménagement est égal à 26

IRREGULIER **SP**	**Hors-Déc**	**1860**	**1870**	**1880**	**1890**	**1900**	**1910**	**1920**	**1930**	**1940**	**1950**	**1960**	**1970**	**1980**	**1990**	**2000**	**2010**	**TOTAL**	**%**
G1 Forêts feuill +G5.8																			
FR			2,0391										1,0057	1,7663	0,2964			5,1075	3
HE	0,3263	101,7540	35,1099								1,4542	1,0919	0,4546					140,1909	82
MR	0,1631												0,3637					0,5268	0
OR													0,3182					0,3182	0
TI													0,3182					0,3182	0
TP													0,1156					0,1156	0
Total feuillus	6,9908	105,2499	43,0171								1,4542	1,0919	5,3763	1,7663	0,2964			165,2429	97
MJ	0,0547										0,0881							0,1428	0
PC											0,4191							0,4191	0
PS	0,3117	0,6507	0,2461															1,2085	1
RD	0,3028	2,0582				1,2947												3,6557	2
Total résineux	0,6692	2,7089	0,2461			1,2947					0,5072							5,4261	3
Total G1	7,6600	107,9588	43,2632			1,2947					1,9614	1,0919	5,3763	1,7663	0,2964			170,6690	100
G4 Forêts mixtes																			
BO	0,6393																	0,6393	3
CA	0,1130																	0,1130	1
HE	0,2259																	0,2259	1
Total feuillus	0,9782																	0,9782	5
MJ	0,1092				0,1374					0,4946	2,5478							3,2890	18
PC										1,9606	5,3223							7,2829	39
PS		4,4606			0,1373					1,9654	0,5573							7,1206	38
Total résineux	0,1092	4,4606			0,2747					4,4206	8,4274							17,6925	95
Total G4	1,0874	4,4606			0,2747					4,4206	8,4274							18,6707	100
Total feuillus	7,9690	105,2499	43,0171								1,4542	1,0919	5,3763	1,7663	0,2964			166,2211	88
Total résineux	0,7784	7,1695	0,2461		0,2747	1,2947				4,4206	8,9346							23,1186	12
Total IRREGULIER	8,7474	112,4194	43,2632		0,2747	1,2947				4,4206	10,3888	1,0919	5,3763	1,7663	0,2964			189,3397	70

AUTRES **SP**	**Hors-Déc**	**1860**	**1870**	**1880**	**1890**	**1900**	**1910**	**1920**	**1930**	**1940**	**1950**	**1960**	**1970**	**1980**	**1990**	**2000**	**2010**	**TOTAL**	**%**
Autres	29,2106																	29,2106	11

Total GENERAL	39,4105	121,4854	43,2632		0,2747	1,5069				8,0020	10,5410	1,0919	5,3763	7,1918	10,6442	14,2939	7,4780	270,5598	

TABLEAU DES EXPLOITATIONS

Votre requête : N°de Cantonnement est égal à 614 ET Etat de l'u nité d'aménagement est égal à A ET Entité d'aménagement est égal à 41501 ET Unité d'aménagement est égal à 26

Entité **41501** *DOMANIALES DE LA DIRECTION DE MONS*

Unité **26** *SOIGNES*

Etendue prod. bois : 244,9780 Ha

Secteur 1 *Entretien, Futaie régulière, Forêts feuill +G5.8*

Coupe	Etendue Ha	2014	2015	2016	2017	2018	2019	2020	2021	2022	2023	2024	2025	2026	2027	2028
1	1,1945		R			1/4			1/2			3/4			R	
2	0,0000			R			1/4			1/2			3/4			R
3	0,3850	3/4			R			1/4			1/2			3/4		
4	0,0000		3/4			R			1/4			1/2			3/4	
5	1,2237			3/4			R			1/4			1/2			3/4
6	11,6519	1/2			3/4			R			1/4			1/2		
7	13,5996		1/2			3/4			R			1/4			1/2	
8	2,8174			1/2			3/4			R			1/4			1/2
9	11,2827	1/4			1/2			3/4			R			1/4		
10	4,4833		1/4			1/2			3/4			R			1/4	
11	8,6869			1/4			1/2			3/4			R			1/4
12	0,3133	R			1/4			1/2			3/4			R		
	55,6383															

Secteur 6 *Entretien, Futaie irrégulière, Forêts feuill +G5.8*

Coupe	Etendue Ha	2014	2015	2016	2017	2018	2019	2020	2021	2022	2023	2024	2025	2026	2027	2028
1	0,0000		R			1/4			1/2			3/4			R	
2	0,0000			R			1/4			1/2			3/4			R
3	0,0000	3/4			R			1/4			1/2			3/4		
4	0,0000		3/4			R			1/4			1/2			3/4	
5	0,0000			3/4			R			1/4			1/2			3/4
6	0,0000	1/2			3/4			R			1/4			1/2		
7	0,0000		1/2			3/4			R			1/4			1/2	
8	0,0000			1/2			3/4			R			1/4			1/2
9	0,0000	1/4			1/2			3/4			R			1/4		
10	0,0000		1/4			1/2			3/4			R			1/4	
11	0,0000			1/4			1/2			3/4			R			1/4
12	9,4971	R			1/4			1/2			3/4			R		
	9,4971															

Secteur 9 *Transf / Convers, Futaie irrégulière, Forêts feuill +G5.8*

Coupe	Etendue Ha	2014	2015	2016	2017	2018	2019	2020	2021	2022	2023	2024	2025	2026	2027	2028
1	13,4546		R			1/4			1/2			3/4			R	
2	12,7885			R			1/4			1/2			3/4			R
3	13,2972	3/4			R			1/4			1/2			3/4		
4	17,6809		3/4			R			1/4			1/2			3/4	
5	11,8137			3/4			R			1/4			1/2			3/4
6	16,1222	1/2			3/4			R			1/4			1/2		
7	10,5274		1/2			3/4			R			1/4			1/2	
8	15,7275			1/2			3/4			R			1/4			1/2
9	4,1199	1/4			1/2			3/4			R			1/4		
10	15,1171		1/4			1/2			3/4			R			1/4	
11	22,4495			1/4			1/2			3/4			R			1/4
12	4,5462	R			1/4			1/2			3/4			R		
	157,6447															

Secteur 12 *Transf / Convers, Futaie irrégulière, Forêts mixtes*

Coupe	Etendue Ha	2014	2015	2016	2017	2018	2019	2020	2021	2022	2023	2024	2025	2026	2027	2028
1	5,4397		R			1/4			1/2			3/4			R	
2	5,4710			R			1/4			1/2			3/4			R
3	5,3019	3/4			R			1/4			1/2			3/4		
4	0,0000		3/4			R			1/4			1/2			3/4	
5	0,0000			3/4			R			1/4			1/2			3/4
6	0,2968	1/2			3/4			R			1/4			1/2		
7	0,0000		1/2			3/4			R			1/4			1/2	
8	2,1613			1/2			3/4			R			1/4			1/2
9	0,0000	1/4			1/2			3/4			R			1/4		
10	0,0000		1/4			1/2			3/4			R			1/4	
11	0,0000			1/4			1/2			3/4			R			1/4

TABLEAU DES EXPLOITATIONS

Votre requête : N°de Cantonnement est égal à 614 ET Etat de l'u nité d'aménagement est égal à A ET Entité d'aménagement est égal à 41501 ET Unité d'aménagement est égal à 26

Entité **41501** *DOMANIALES DE LA DIRECTION DE MONS*

Unité **26** *SOIGNES*

Etendue prod. bois : 244,9780 Ha

Secteur 12 *Transf / Convers, Futaie irrégulière, Forêts mixtes*

Coupe	Etendue Ha	2014	2015	2016	2017	2018	2019	2020	2021	2022	2023	2024	2025	2026	2027	2028
12	0,0000	R			1/4			1/2			3/4			R		
	18,6707															

Secteur 13 *Restauration, Futaie irrégulière, Forêts feuill +G5.8*

Coupe	Etendue Ha	2014	2015	2016	2017	2018	2019	2020	2021	2022	2023	2024	2025	2026	2027	2028
1	0,0000		R			1/4			1/2			3/4			R	
2	0,0000			R			1/4			1/2			3/4			R
3	0,0000	3/4			R			1/4			1/2			3/4		
4	0,0000		3/4			R			1/4			1/2			3/4	
5	0,0000			3/4			R			1/4			1/2			3/4
6	0,0000	1/2			3/4			R			1/4			1/2		
7	0,0000		1/2			3/4			R			1/4			1/2	
8	0,0000			1/2			3/4			R			1/4			1/2
9	0,0000	1/4			1/2			3/4			R			1/4		
10	3,5272		1/4			1/2			3/4			R			1/4	
11	0,0000			1/4			1/2			3/4			R			1/4
12	0,0000	R			1/4			1/2			3/4			R		
	3,5272															

Explicatifs des secteurs

N° **1**	Rotation : 12	Intervalle entre les coupes :	1	Coupe de départ :	11	Exercice de départ : 2001
N° **6**	Rotation : 12	Intervalle entre les coupes :	1	Coupe de départ :	11	Exercice de départ : 2001
N° **9**	Rotation : 12	Intervalle entre les coupes :	1	Coupe de départ :	11	Exercice de départ : 2001
N° **12**	Rotation : 12	Intervalle entre les coupes :	1	Coupe de départ :	11	Exercice de départ : 2001
N° **13**	Rotation : 12	Intervalle entre les coupes :	1	Coupe de départ :	11	Exercice de départ : 2001

Annexe 8.1.6.

Clauses particulières relatives à l'exploitation sur semis acquis dans le dispositif expérimental « EXPLOFOR »

- L'acheteur est tenu d'abattre et de façonner tous les arbres martelés.
- L'exploitation des arbres éventuellement situés sur les layons de cloisonnement doit être entièrement achevée avant d'entamer l'exploitation des arbres situés dans les intervalles entre layons voisins.
- Les bois doivent être abattus de façon à ce que leur houppier tombe sur un layon du cloisonnement et de manière à être débusqués sur le layon en causant le moins possible de dégâts à la régénération et aux arbres réservés.
- Les souches doivent être aussi rases que possible (max 5cm).
- Les bois et les houppiers doivent être façonnés au fur et à mesure de l'abattage et au plus tard lorsque 20 bois sont abattus sur la coupe.
- La longueur des bois de chauffage empilés le long des layons ne doit pas excéder 2m.
- Les rémanents doivent absolument être rassemblés sur les layons du cloisonnement au plus tard le jour du façonnage des bois.
- Avant leur débardage, la longueur des grumes doit être ramenée à 20 m max.
- Il est interdit de trainer plusieurs grumes à la fois en dehors des layons de cloisonnement.
- Le débardage peut s'effectuer en tirant les grumes par leur fin bout ou par leur gros bout.
- Durant toutes les journées d'abattage, la présence d'une débardeuse munie d'un câble et d'un treuil est obligatoire sur le chantier, de façon à pouvoir orienter en toutes circonstances la chute des arbres délicats à abattre et pour pouvoir amener sur les layons une grume en la traînant par l'une ou l'autre de ses extrémités.
- La circulation de tous les engins d'exploitation est strictement interdite sur le parterre de la coupe hors des layons du cloisonnement, excepté localement en cas d'autorisation formelle de l'Agent des Forêts.
- L'acheteur du lot est responsable des dégâts occasionnés aux arbres réservés et aux semis en dehors des layons du cloisonnement, lorsque ces dégâts sont dus au non respect des prescriptions du présent cahier des charges, y compris ces clauses particulières. Dans ces conditions, lorsque les semis sont détruits sur une surface de minimum 2 ares d'un seul tenant ou lorsque des arbres réservés sont endommagés, l'indemnité due par l'acheteur en réparation de ces dommages s'élève respectivement à .. €/are de semis et au double de la valeur estimée des arbres en question.

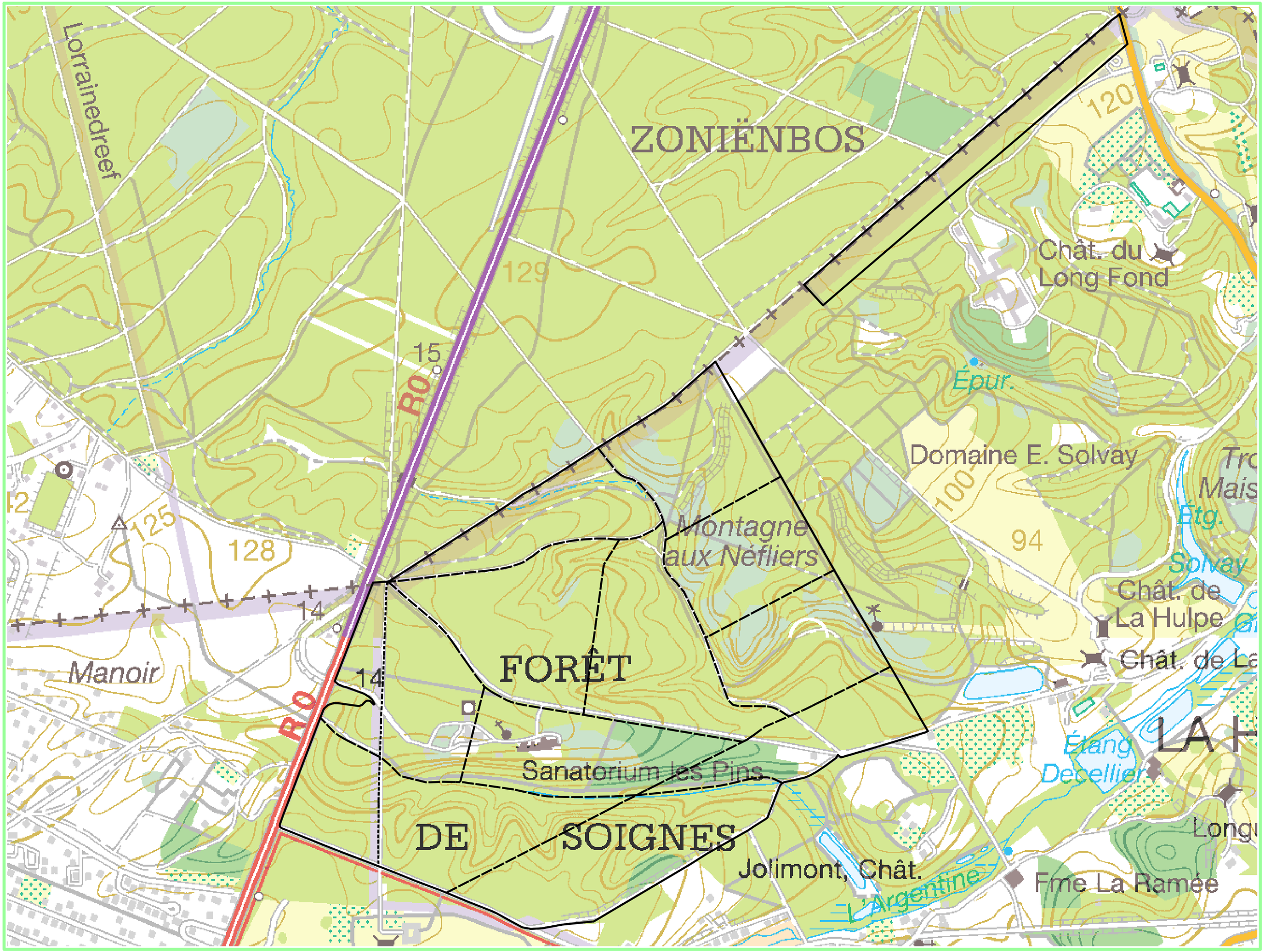

Triage n°103
Annexe 8.2.2. Topographie

- CANTONNEMENT de NIVELLES - Forêt domaniale de Soignes

Echelle 1/12000

IMPRIME le 05.11.14 CC

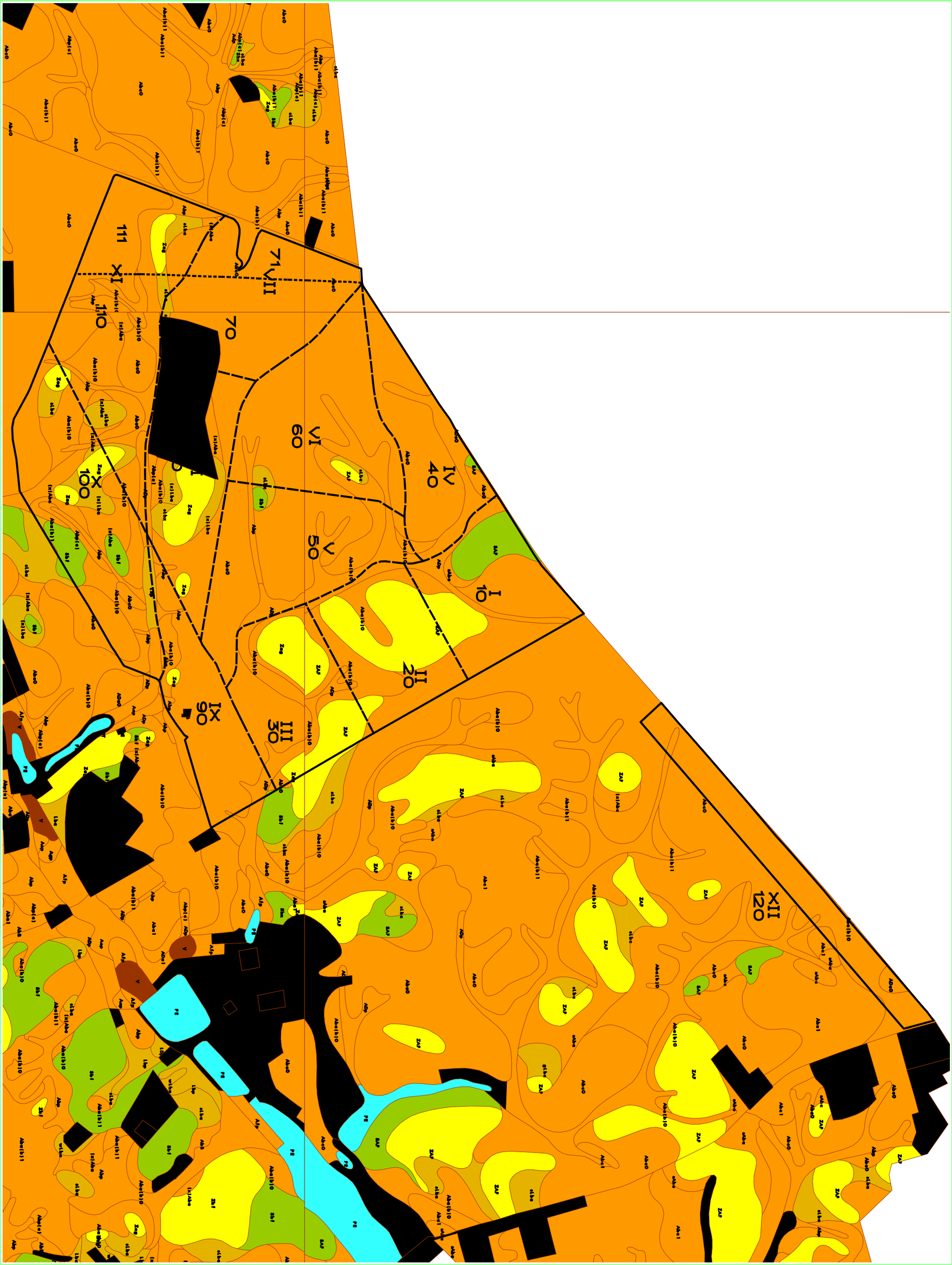

Triage n°103
Annexe 8.2.3. Pédologie

- CANTONNEMENT de NIVELLES -
Forêt domaniale de Soignes

Echelle 1/12000

CC
IMPRIME le 05.11.14

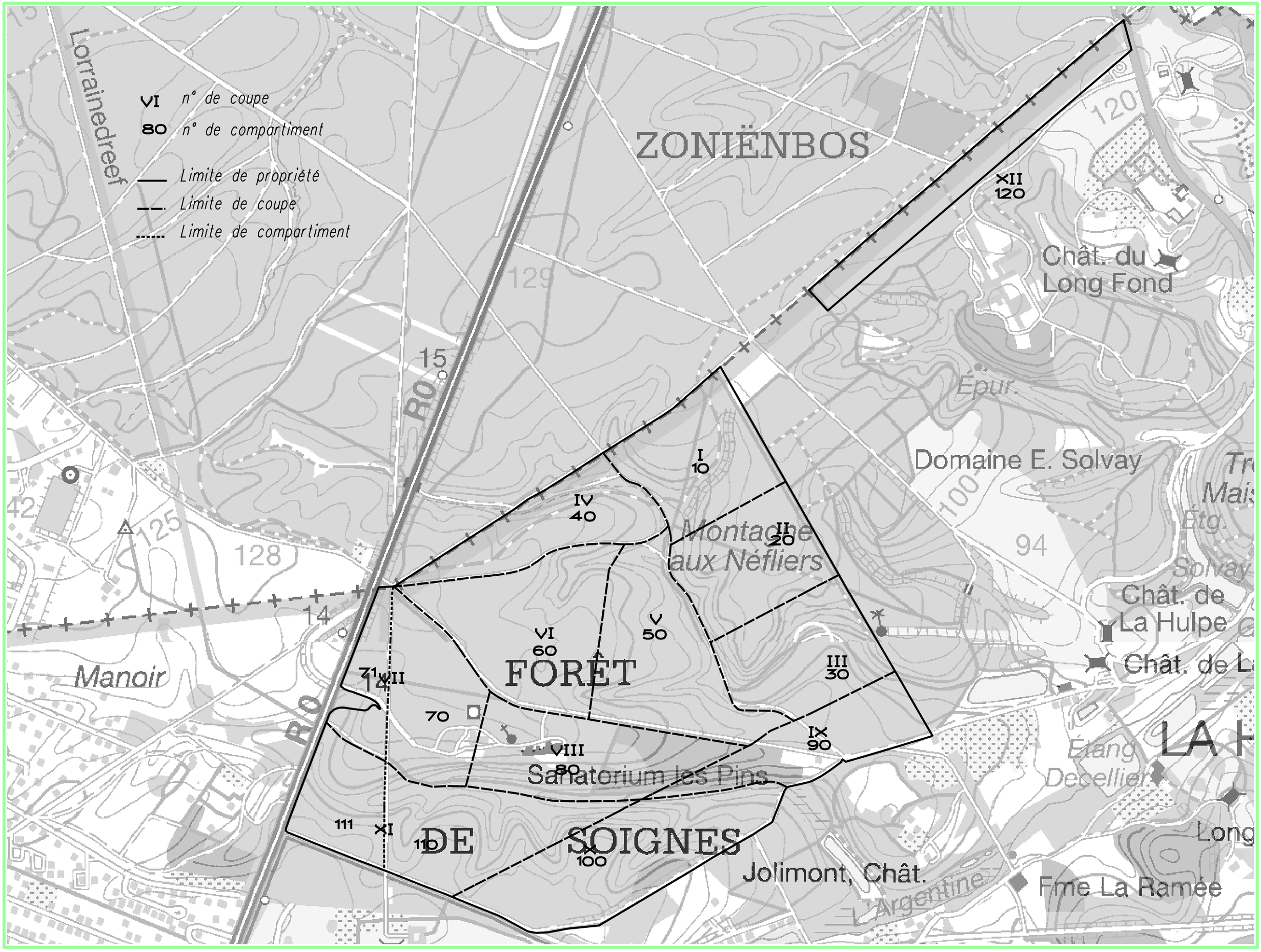

Triage n°103
Annexe 8.2.1. Gestion

Echelle 1/12000

CC
IMPRIME le 05.11.14

- CANTONNEMENT de NIVELLES -
Forêt domaniale de Soignes

VI n° de coupe

80 n° de compartiment

70/3 n° parcelle/ilot

Limite de propriété

Limite de coupe

Limite de compartiment

Limite d'ilot

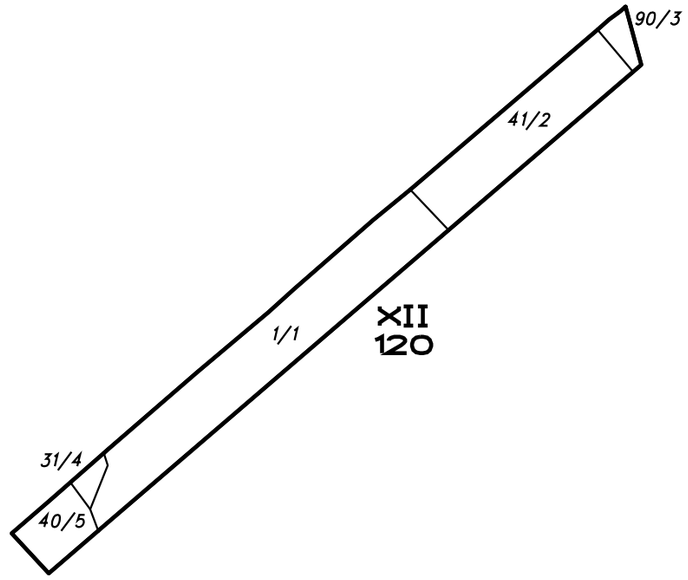

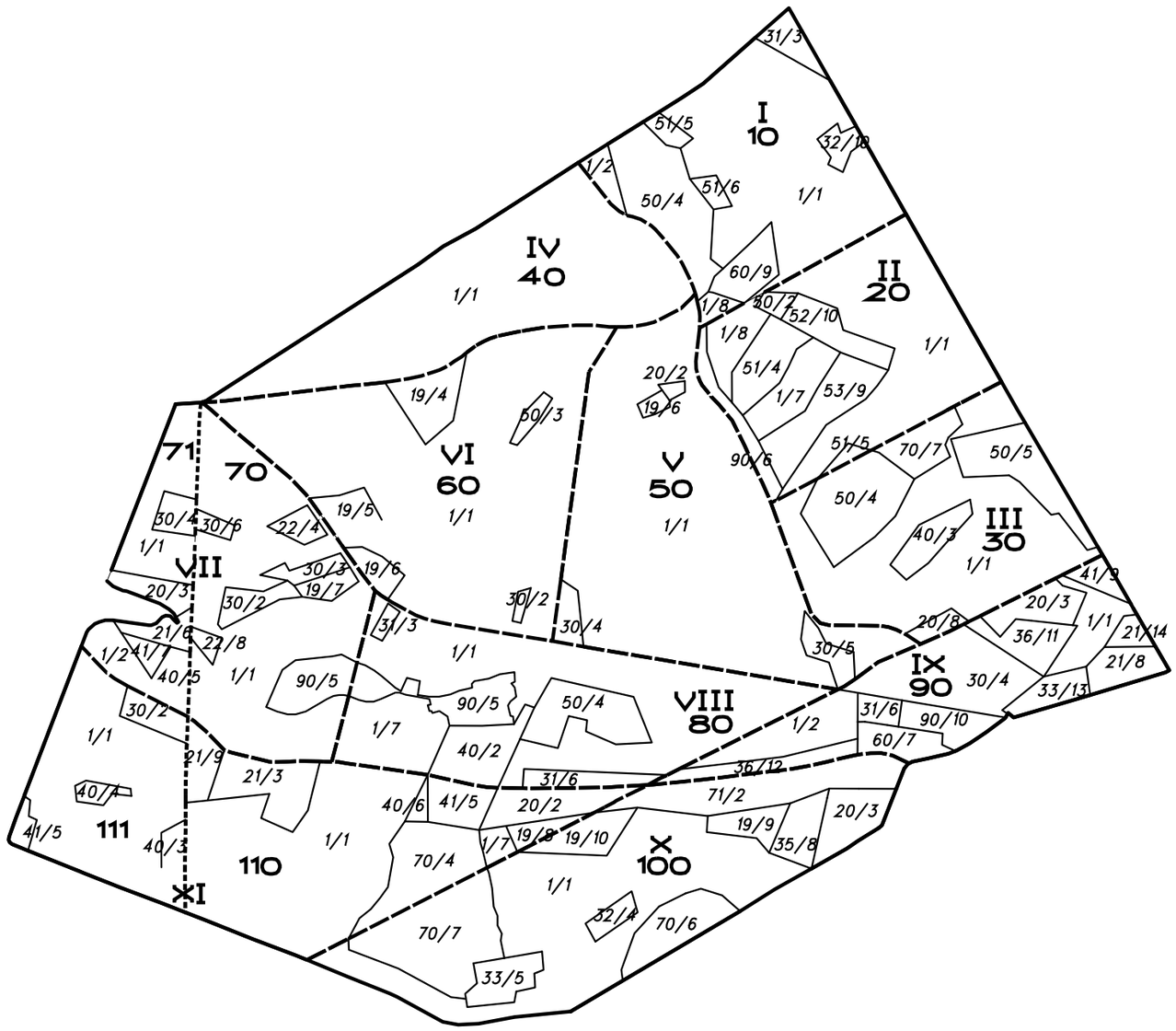

Echelle 1/12000

IMPRIME le 05.11.14 CC

- CANTONNEMENT de NIVELLES - Forêt domaniale de Soignes

Triage n°103
Annexe 8.2.8. Parcellaire

Multifonctionnelle

Conservation & production

Conservation

Intérêt paysager

Réserve intégrale

Hors cadre

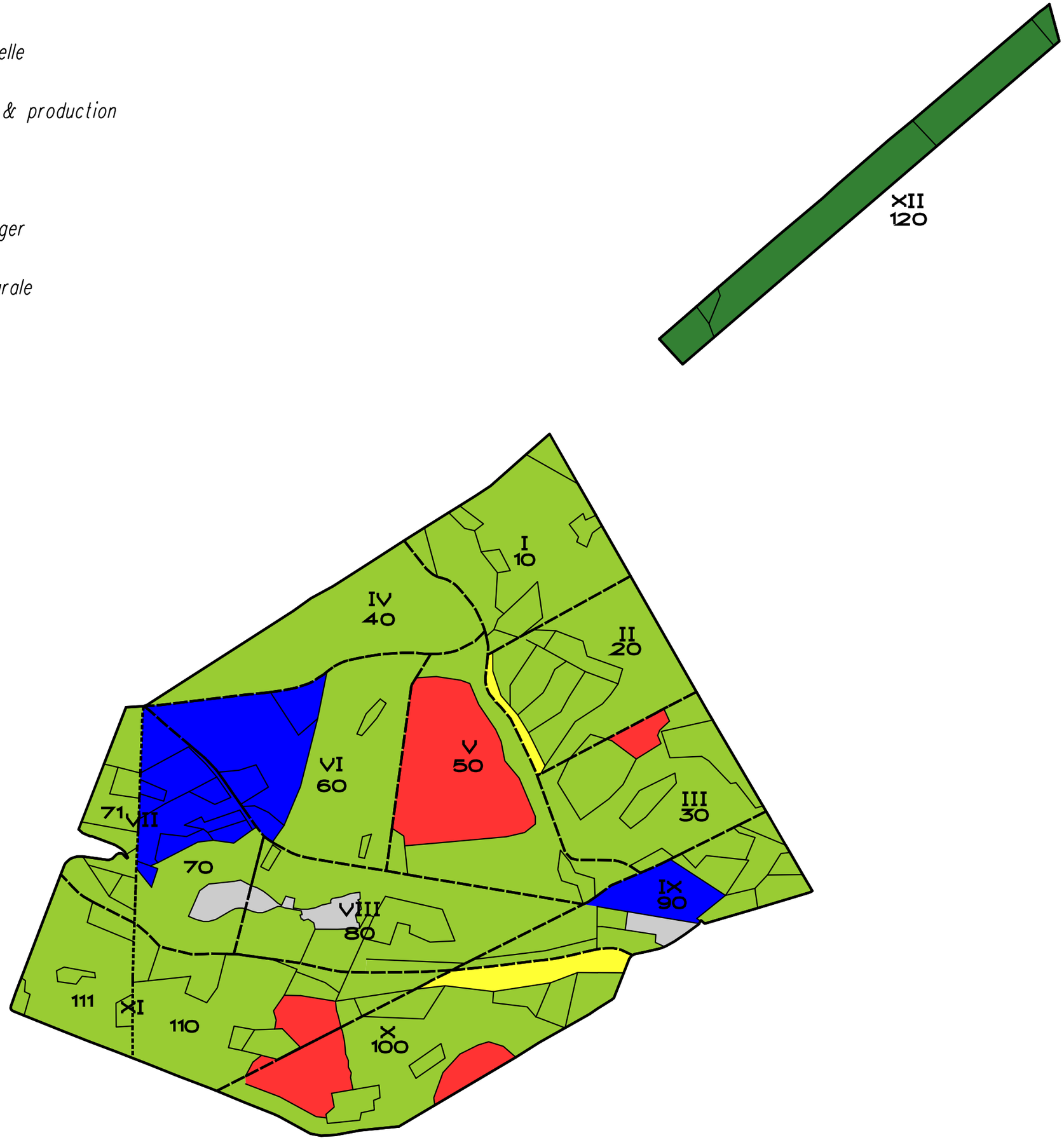

Triage n°103
Annexe 8.2.9. Séries-Objectifs

- CANTONNEMENT de NIVELLES -
Forêt domaniale de Soignes

Echelle 1/12000

IMPRIME le 05.11.14 CC

- Transfo en futaie irrégulière feuillue
- Transfo en futaie irrégulière mixte
- Restauration futaie irrégulière feuillue
- Entretien futaie régulière (cathédrale)
- Entretien futaie régulière feuillue
- Entretien futaie feuillue irrégulière
- Entretien plage herbeuse
- Laisser-faire forêt feuillue
- Autres

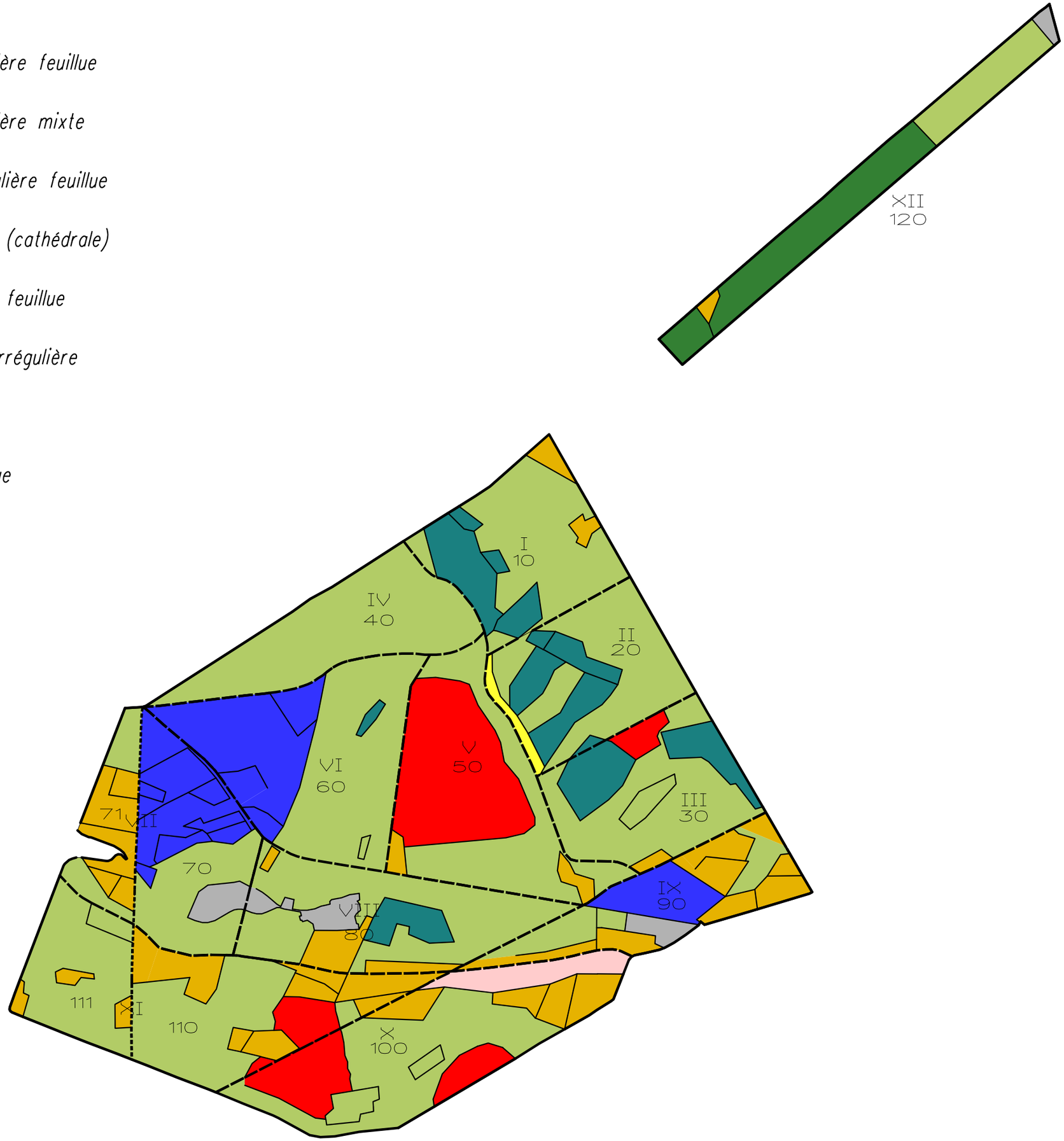

Triage n°103
Annexe 8.2.10. Secteurs

- CANTONNEMENT de NIVELLES - Forêt domaniale de Soignes

Echelle 1/12000

IMPRIME le 05.11.14 CC

8.2.11. Cartes d'aptitudes

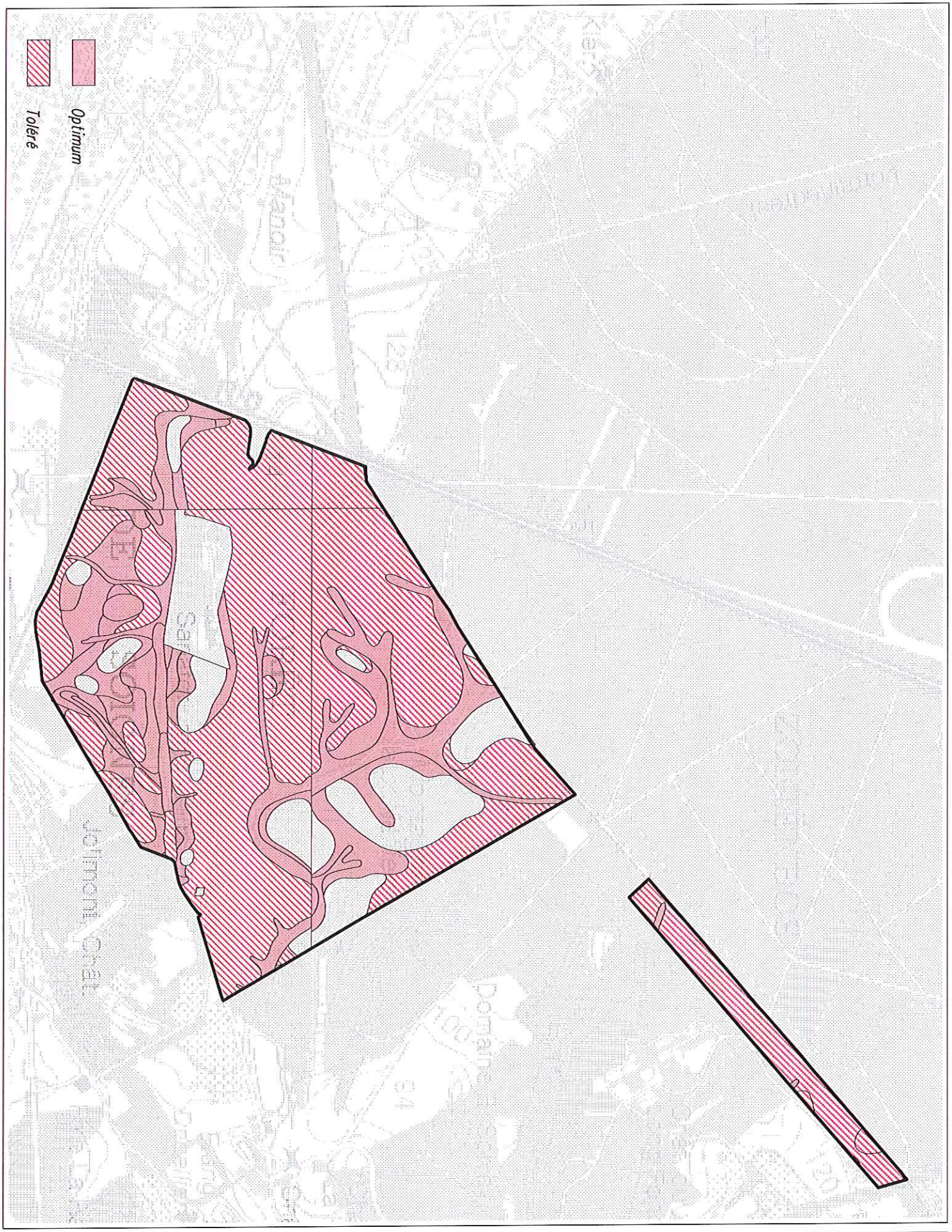

Triage n°103
Annexe 8.2.11. Apti (Chêne sessile)

CANTONNEMENT de NIVELLES

Forêt domaniale de Soignes

Echelle 1/18000

JL IMPRIME le 18.09.14

(C) Institut géographique national - IGN

Triage n°103
Annexe 8.2.11. Apti (Chêne pédon)

CANTONNEMENT de NIVELLES

Forêt domaniale de Soignes

Echelle 1/18000

JL IMPRIME le 18.09.14

(C) Institut géographique national - IGN

Triage n°103
Annexe 8.2.11. Aptitude (hêtre)

CANTONNEMENT de NIVELLES

Forêt domaniale de Soignes

Echelle 1/18000
JL IMPRIME le 18.09.14
(C) Institut géographique national - IGN

Triage n°103
Annexe 8.2.11. Aptitude (érable)

CANTONNEMENT de NIVELLES

Forêt domaniale de Soignes

Echelle 1/18000

JL IMPRIME le 18.09.14

(C) Institut géographique national - IGN

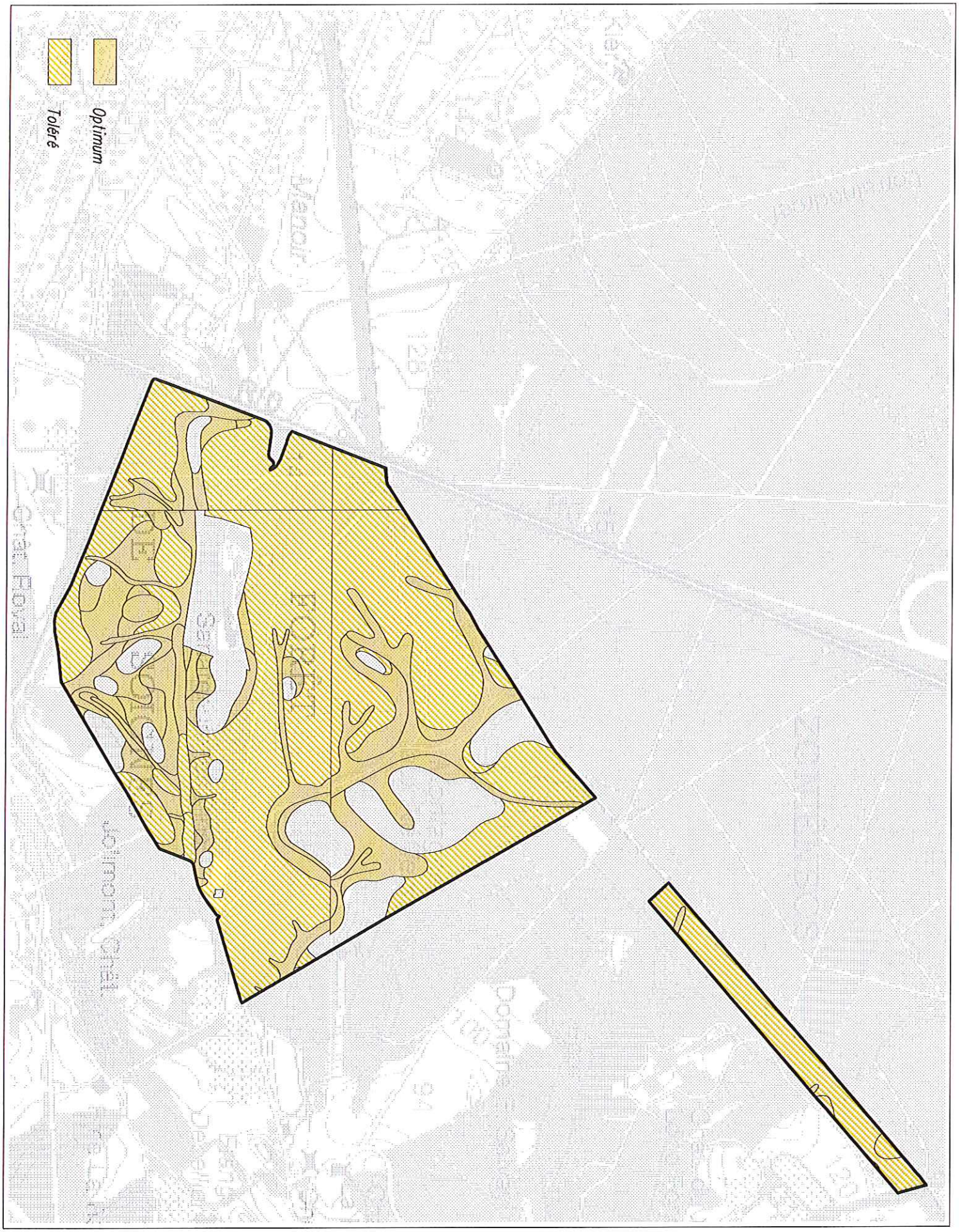

Triage n°103
Annexe 8.2.11. Aptitude (Frêne)

CANTONNEMENT de NIVELLES

Forêt domaniale de Soignes

Echelle 1/18000
JL IMPRIME le 18.09.14
(C) Institut géographique national - IGN

Triage n°103
Annexe 8.2.11. Aptitude (Tilleul)

CANTONNEMENT de NIVELLES

Forêt domaniale de Soignes

Echelle 1/18000

JL IMPRIME le 18.09.14

(C) Institut géographique national - IGN

Triage n°103
Annexe 8.2.11. Aptitude (Charme)

CANTONNEMENT de NIVELLES

Forêt domaniale de Soignes

Echelle 1/18000
JL IMPRIME le 18.09.14
(C) Institut géographique national - IGN

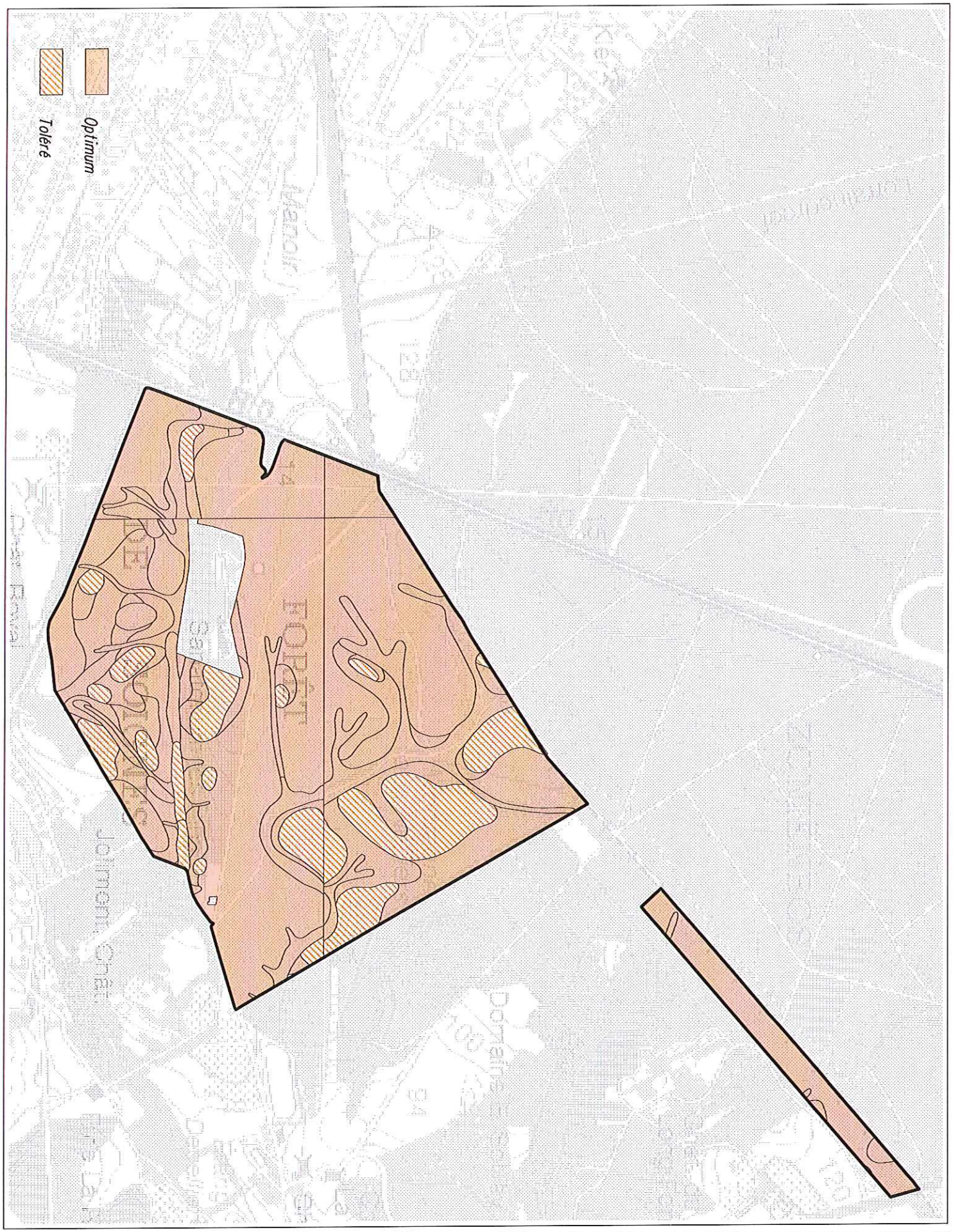

Triage n°103
Annexe 8.2.11. Aptitude (Bouleau)

CANTONNEMENT de NIVELLES

Forêt domaniale de Soignes

Echelle 1/18000

JL IMPRIME le 18.09.14

(C) Institut géographique national - IGN

Triage n°103
Annexe 8.2.11. Aptitude (Aulne)

CANTONNEMENT de NIVELLES

Forêt domaniale de Soignes

Echelle 1/18000

JL IMPRIME le 18.09.14

(C) Institut géographique national - IGN

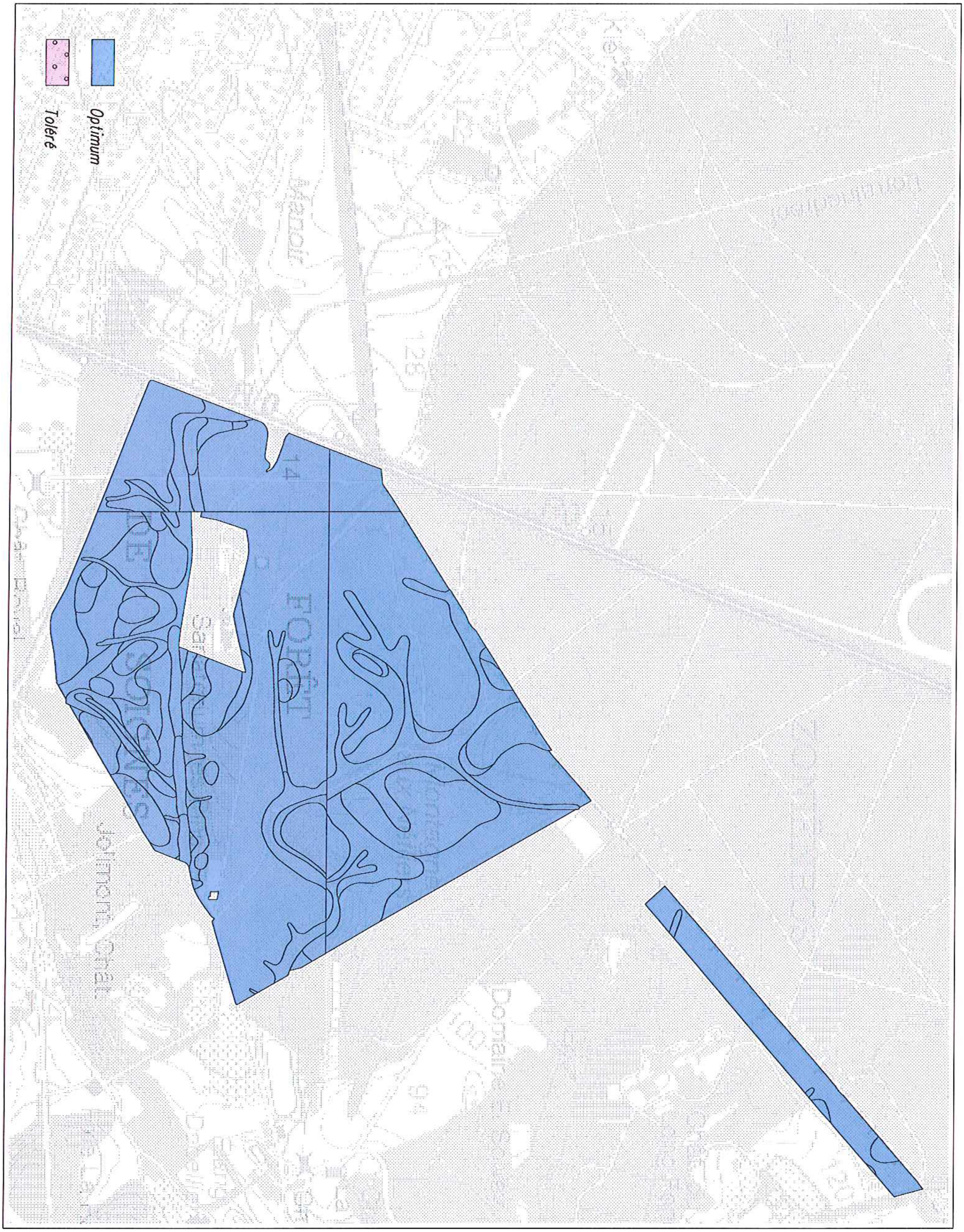

Triage n°103
Annexe8.2.11 Aptitude (Sorbier)

CANTONNEMENT de NIVELLES

Forêt domaniale de Soignes

Echelle 1/18000
JL IMPRIME le 22.09.14
(C) Institut géographique national - IGN

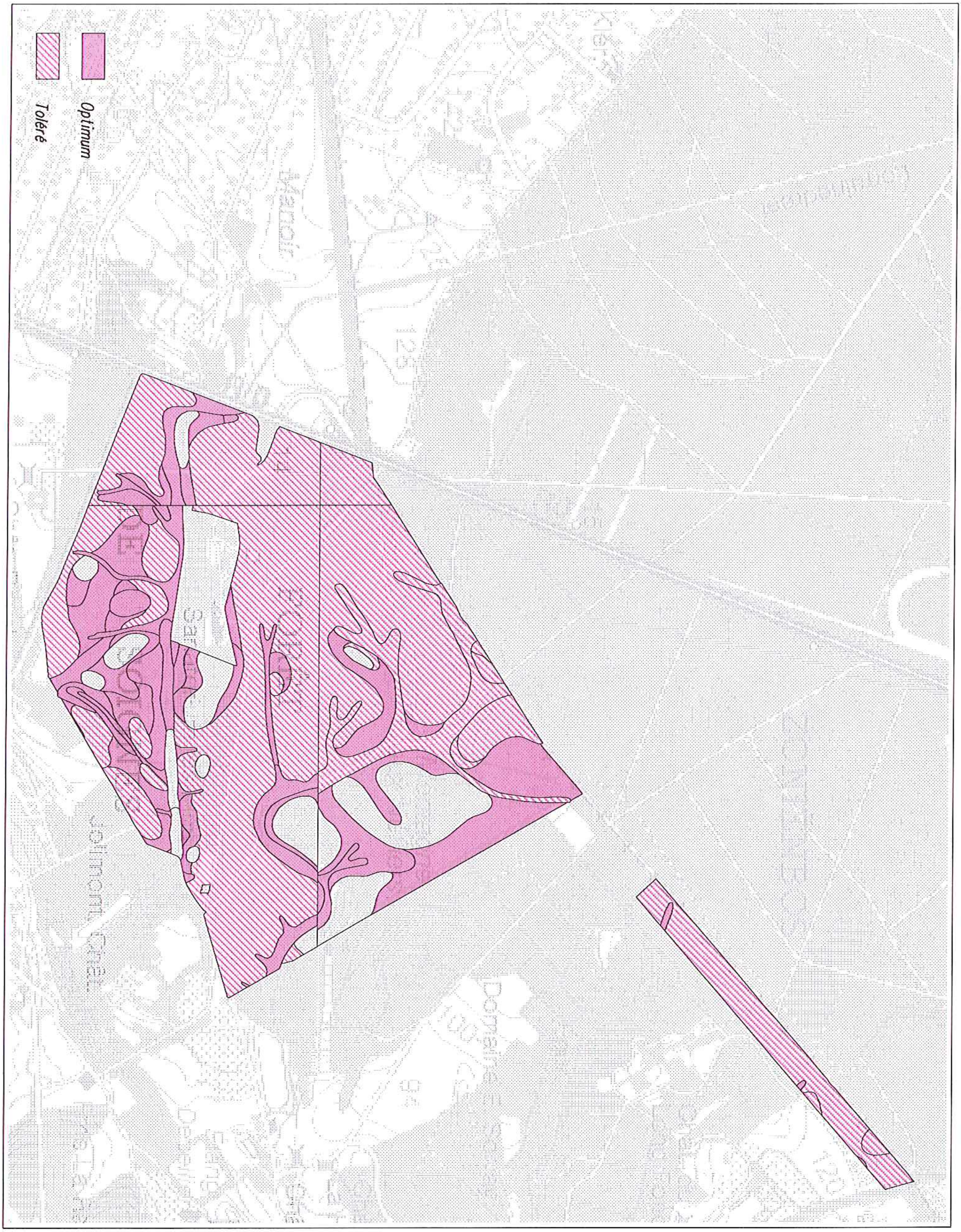

Triage n°103
Annexe8.2.11 Aptitude (Alisier)

CANTONNEMENT de NIVELLES

Forêt domaniale de Soignes

Echelle 1/18000
JL IMPRIME le 22.09.14
(C) Institut géographique national - IGN

N

Triage n°103
Annexe 8.2.11. Aptitude (Mélèze)

CANTONNEMENT de NIVELLES

Forêt domaniale de Soignes

Echelle 1/18000

JL IMPRIME le 18.09.14

(C) Institut géographique national - IGN

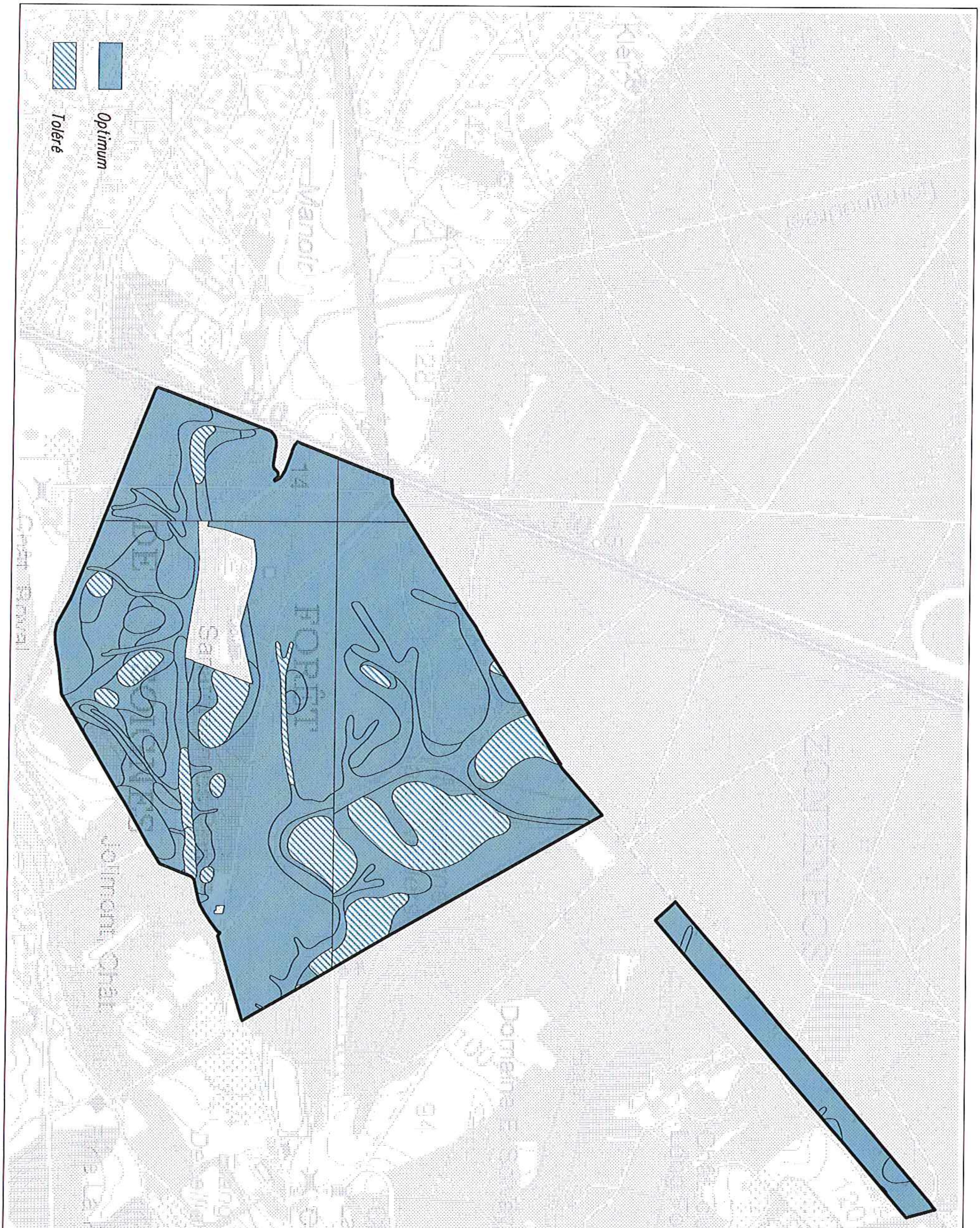

Triage n°103
Annexe 8.2.11. Aptitude (Pin)

CANTONNEMENT de NIVELLES

Forêt domaniale de Soignes

Echelle 1/18000
JL IMPRIME le 18.09.14
(C) Institut géographique national - IGN

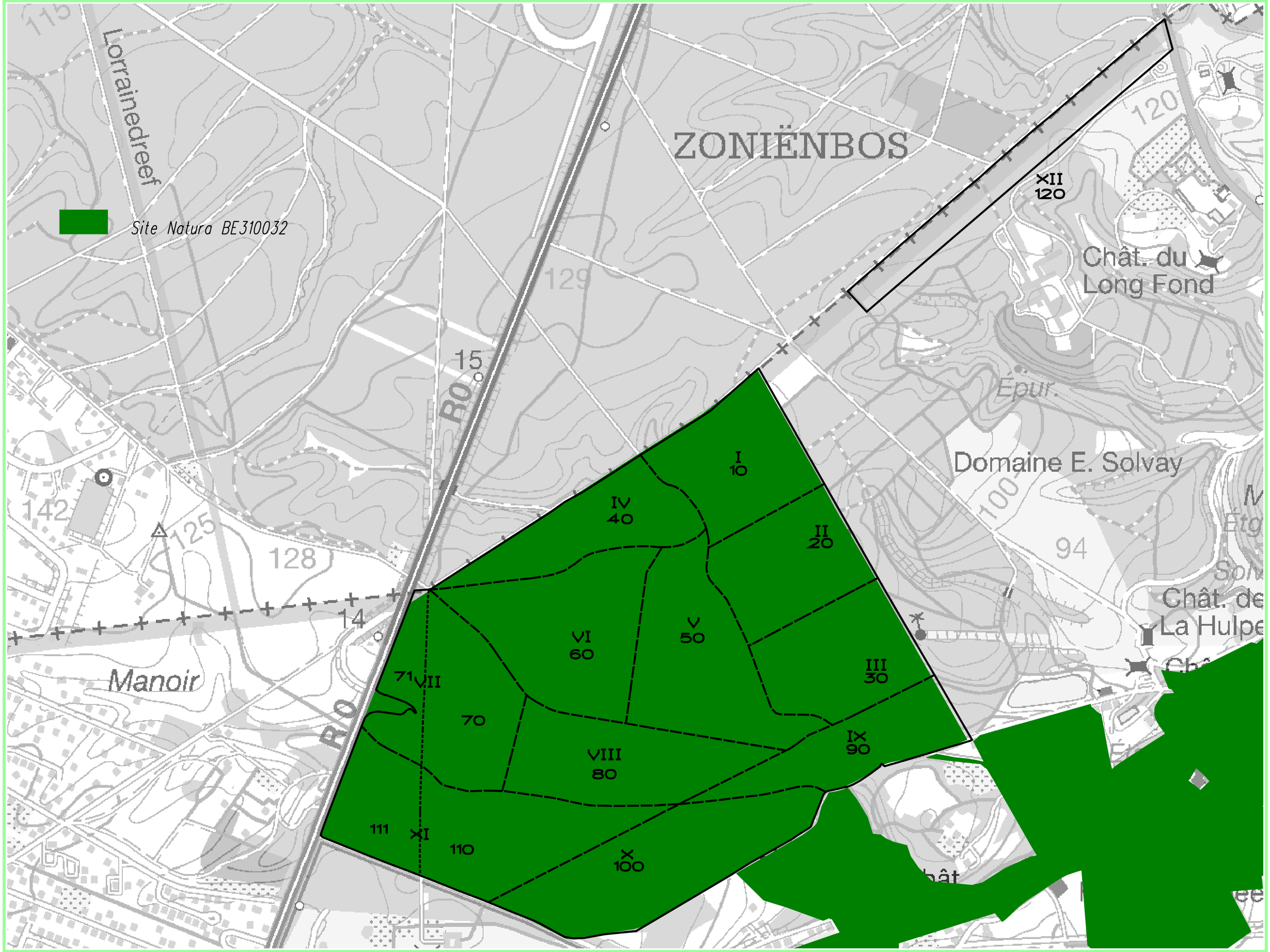

Echelle 1/12000

IMPRIME le 05.11.14

- CANTONNEMENT de NIVELLES -
Forêt domaniale de Soignes

Triage n°103
Annexe 8.2.5. Natura2000

BE31002 : Vallée de l'Argentine

Cartographie des habitats d'intérêt communautaire (1 de 2)

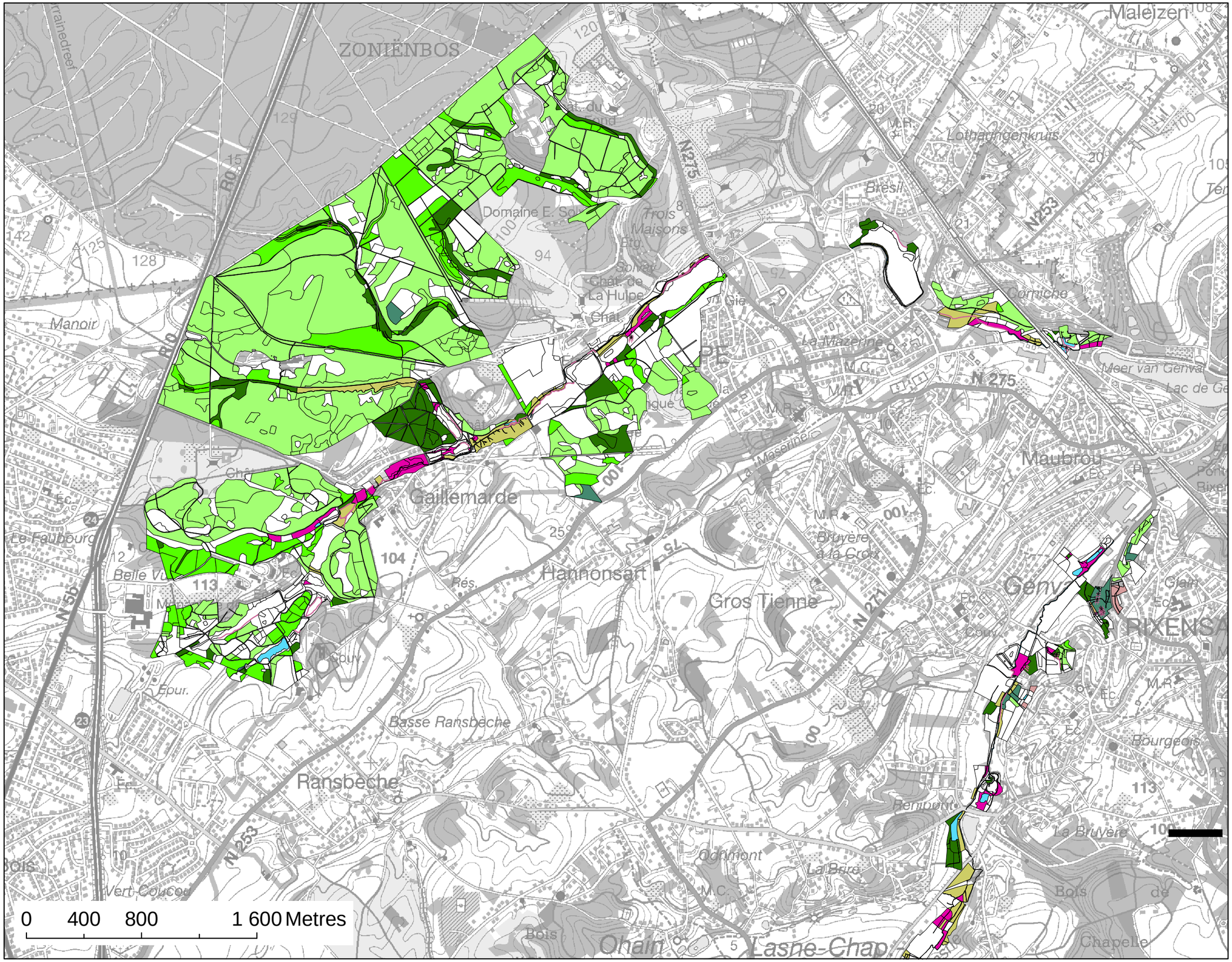

DEMNA - Direction de la Nature et de l'Eau

Fond de plan © Institut géographique national - Bruxelles

Legende

- Points Eur15
- Lignes Eur15
- non HIC
- 2330
- 3150
- 3260
- 4030
- 6230*
- 6410
- 6430
- 9120
- 9130
- 9160
- 9190
- 91E0*

Cartographie juin 2005 - octobre 2008

SPW

Service public de Wallonie

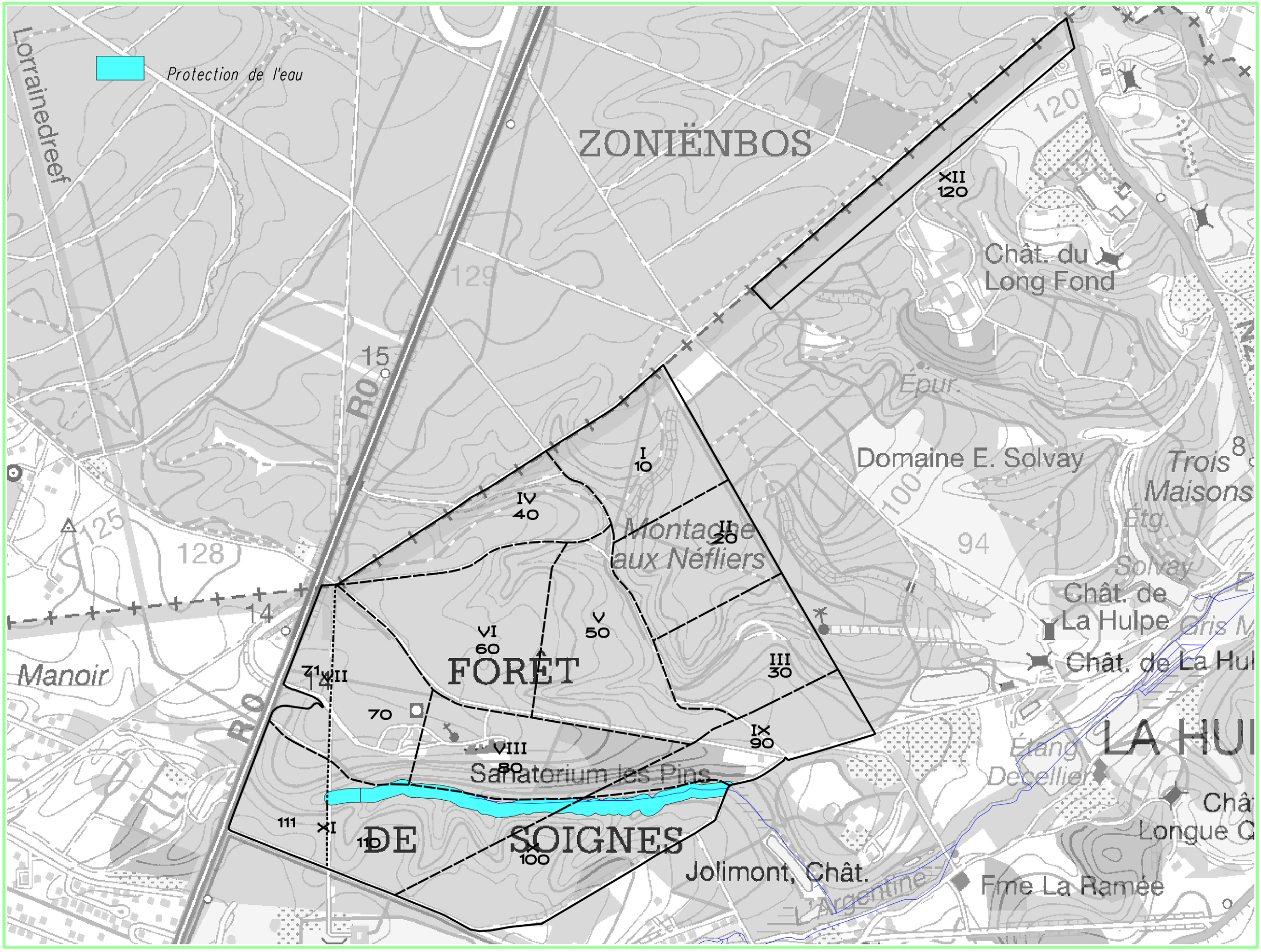
Protection de l'eau
Lorrainedreef
ZONIËNBOS
XII
120
Chât. du
Long Fond
129
15
Épur.
Domaine E. Solvay
Trois
Maisons
Étg.
8
I
10
IV
40
Montagne
aux Néfliers
II
20
100
94
125
128
14
Solvay
Chât. de
La Hulpe
Chât. de La Hul
VI
60
V
50
FORÊT
III
30
Manoir
71
VII
12
70
IX
90
VIII
80
Sanatorium les Pins
Étang
Decellier
LA HUL
Chât
Longue C
111
XI
110
DE
SOIGNES
X
100
Jolimont, Chât.
Fme La Ramée
Triage n°103
Annexe 8.2.6.1. Protection eau
- CANTONNEMENT de NIVELLES -
Forêt domaniale de Soignes
Echelle 1/12000
IMPRIME le 05.11.14
CC

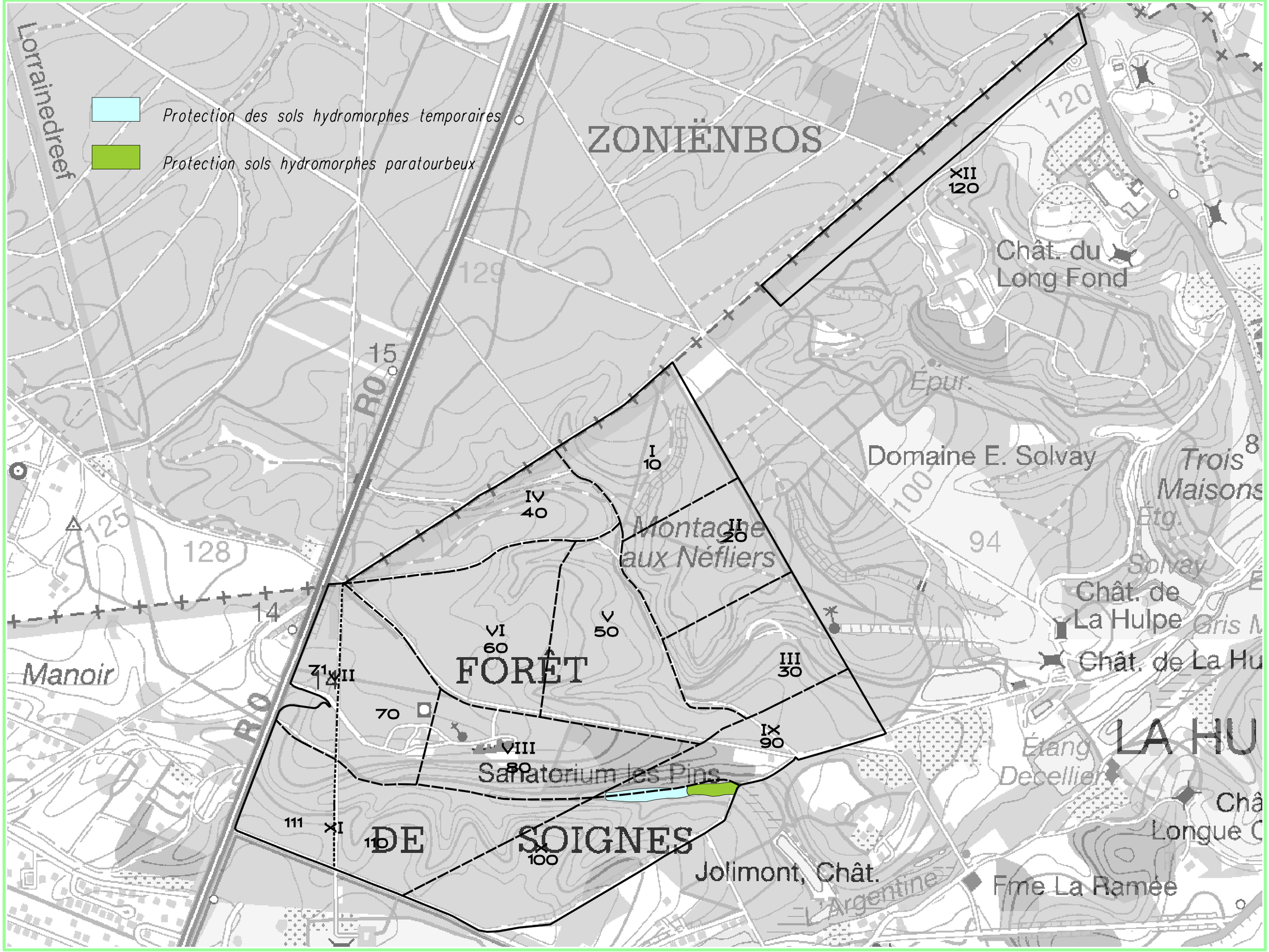

Triage n°103
Annexe 8.2.6.2. Protection sols humides

CANTONNEMENT de NIVELLES - Forêt domaniale de Soignes

Echelle 1/12000

IMPRIME le 05.11.14 CC

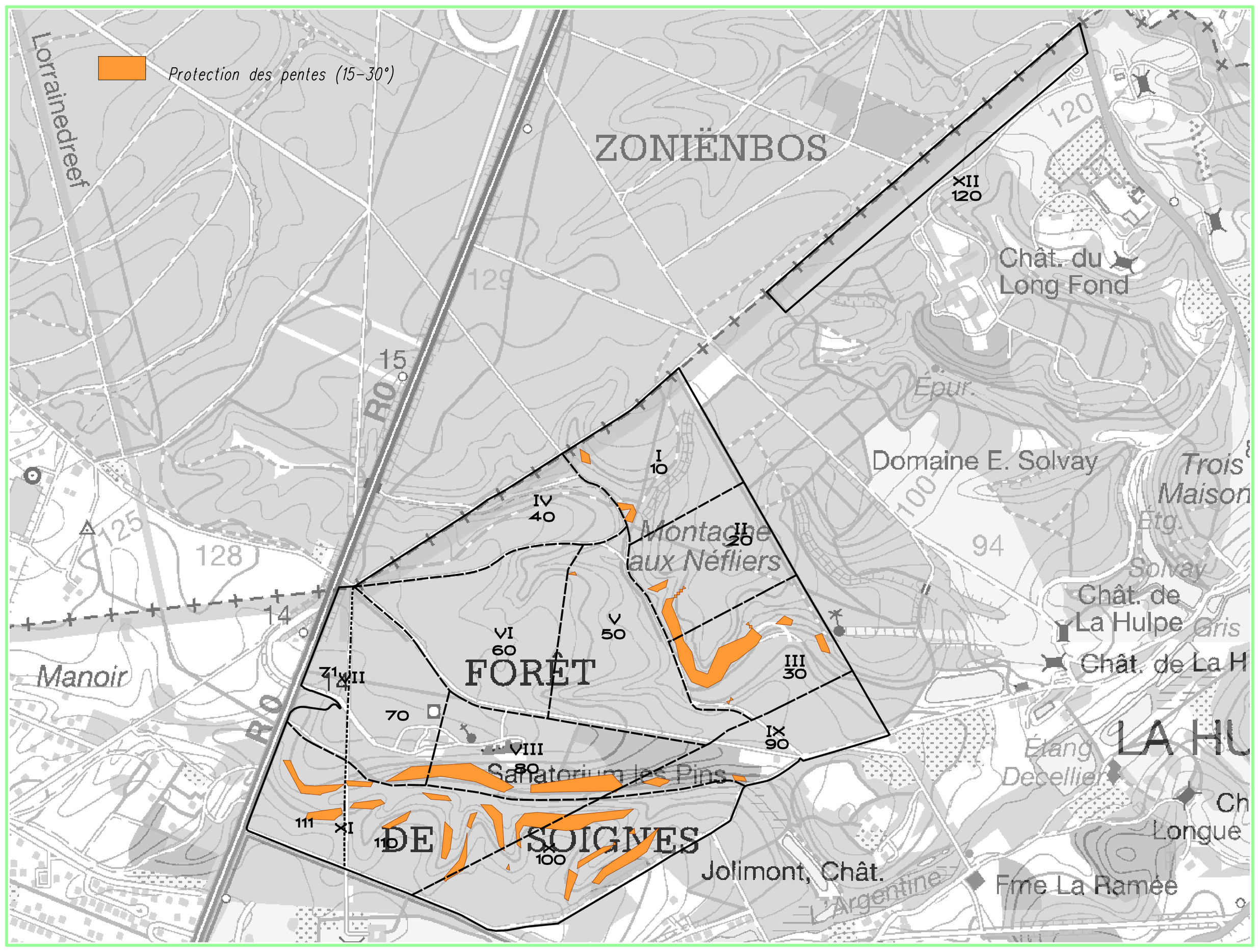

Triage n°103
Annexe 8.2.6.3. Protection pente

- CANTONNEMENT de NIVELLES -
Forêt domaniale de Soignes

Echelle 1/12000

IMPRIME le 05.11.14 CC

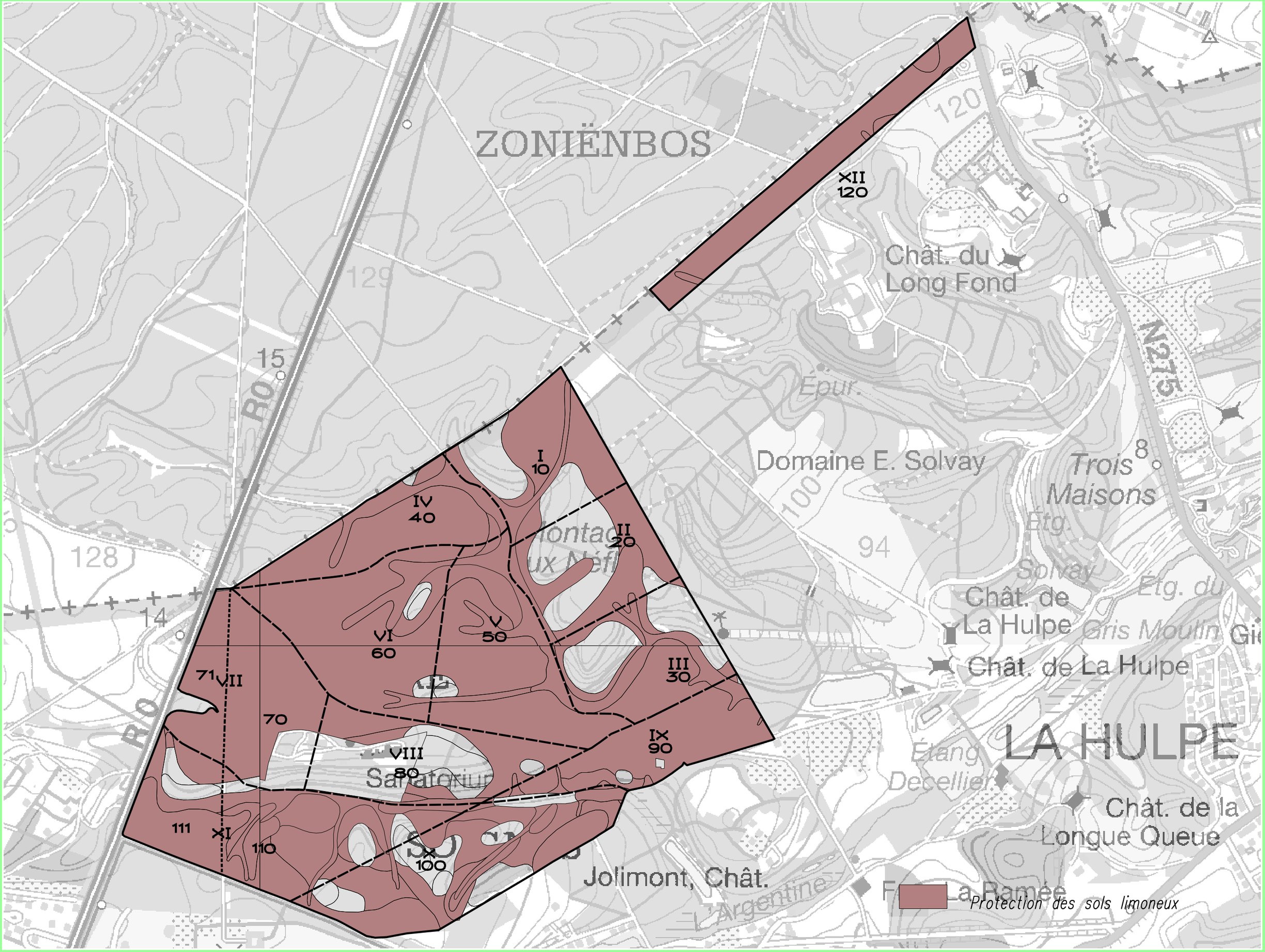

Triage n°103
Annexe 8.2.6.4. Protection sols sensibles

- CANTONNEMENT de NIVELLES -
Forêt domaniale de Soignes

Echelle 1/12000

IMPRIME le 02.10.14
CC

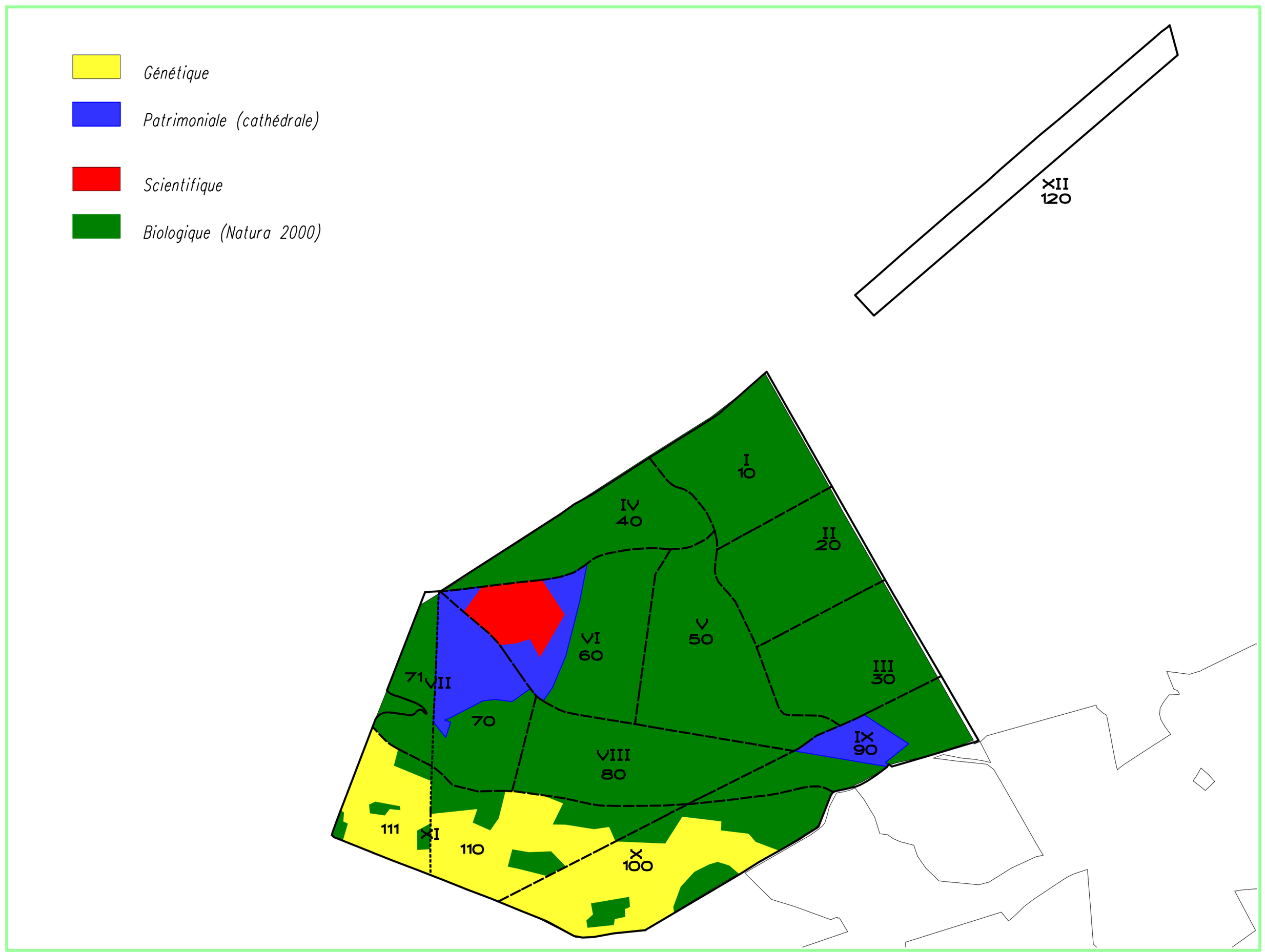
Génétique
Patrimoniale (cathédrale)
Scientifique
Biologique (Natura 2000)
XII
120
I
10
II
20
III
30
IV
40
V
50
VI
60
VII
70
71
VIII
80
IX
90
X
100
XI
110
111
Triage n°103
Annexe 8.2.7. Vocation de conservation
- CANTONNEMENT de NIVELLES -
Forêt domaniale de Soignes
Echelle 1/12000
IMPRIME le 05.11.14
CC

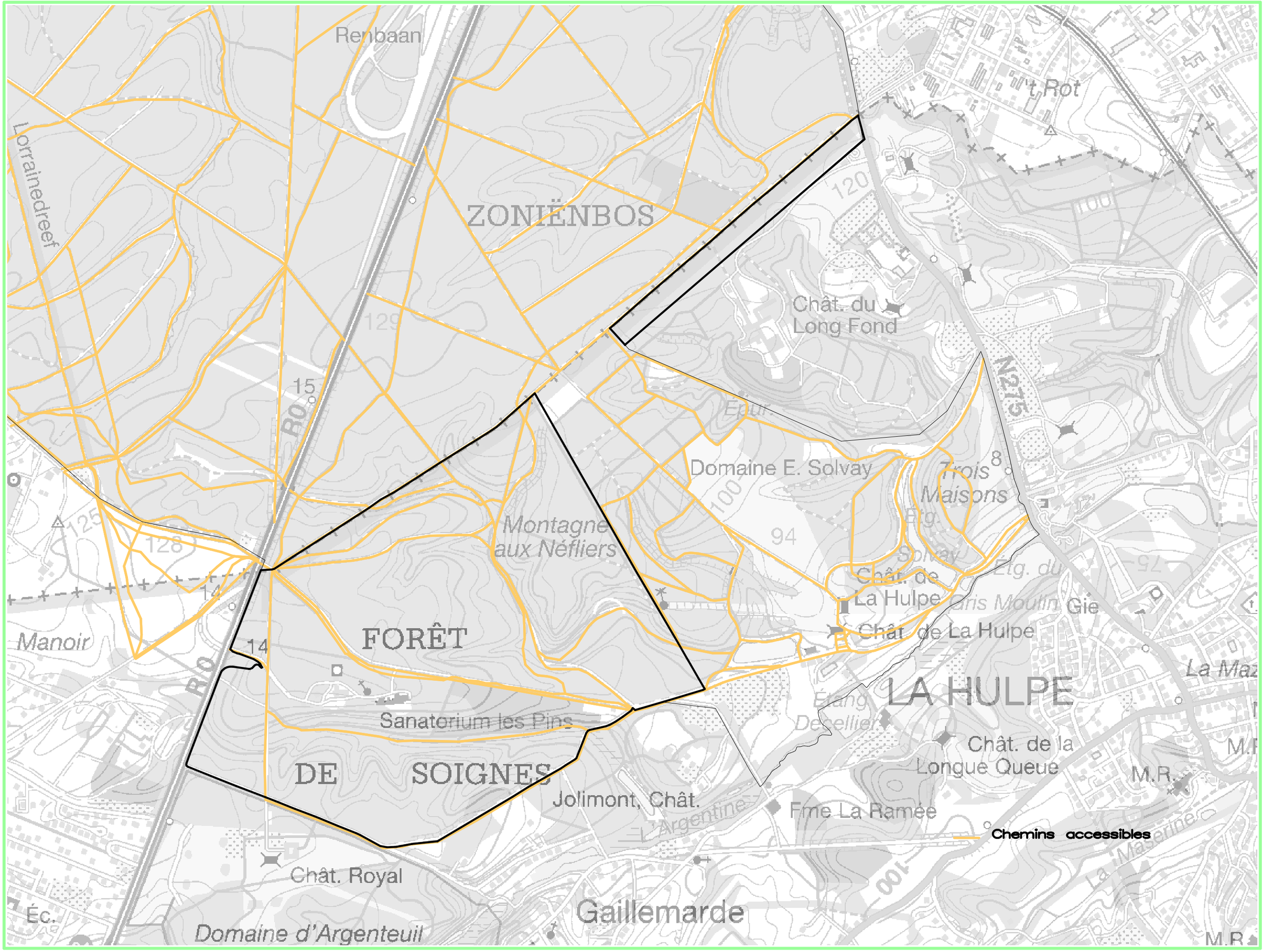

Triage 103
Annexe 8.2.4.1. Accessibilité

- Cantonnement de Nivelles -
Forêt domaniale de Soignes

Echelle 1/ 15000
IMPRIMÉ le 21.08.15

(c) Institut Géographique National - IGN

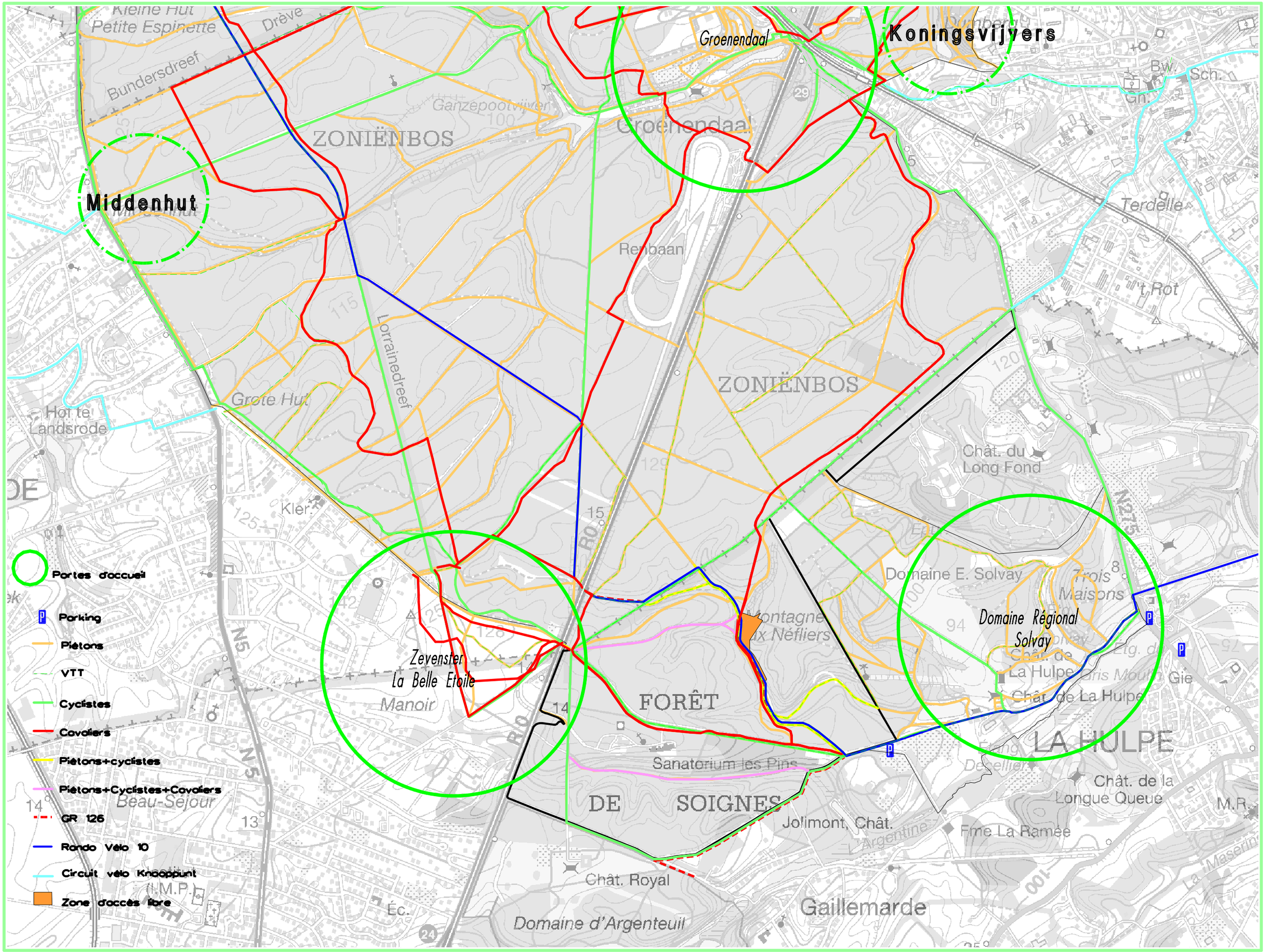

Triage 103
Annexe 8.2.4.2. Réseau récréatif

- Cantonnement de Nivelles -
Forêt domaniale de Soignes

Echelle : 1/ 20000
IMPRIMÉ le 20.08.15

(c) Institut Géographique National - IGN

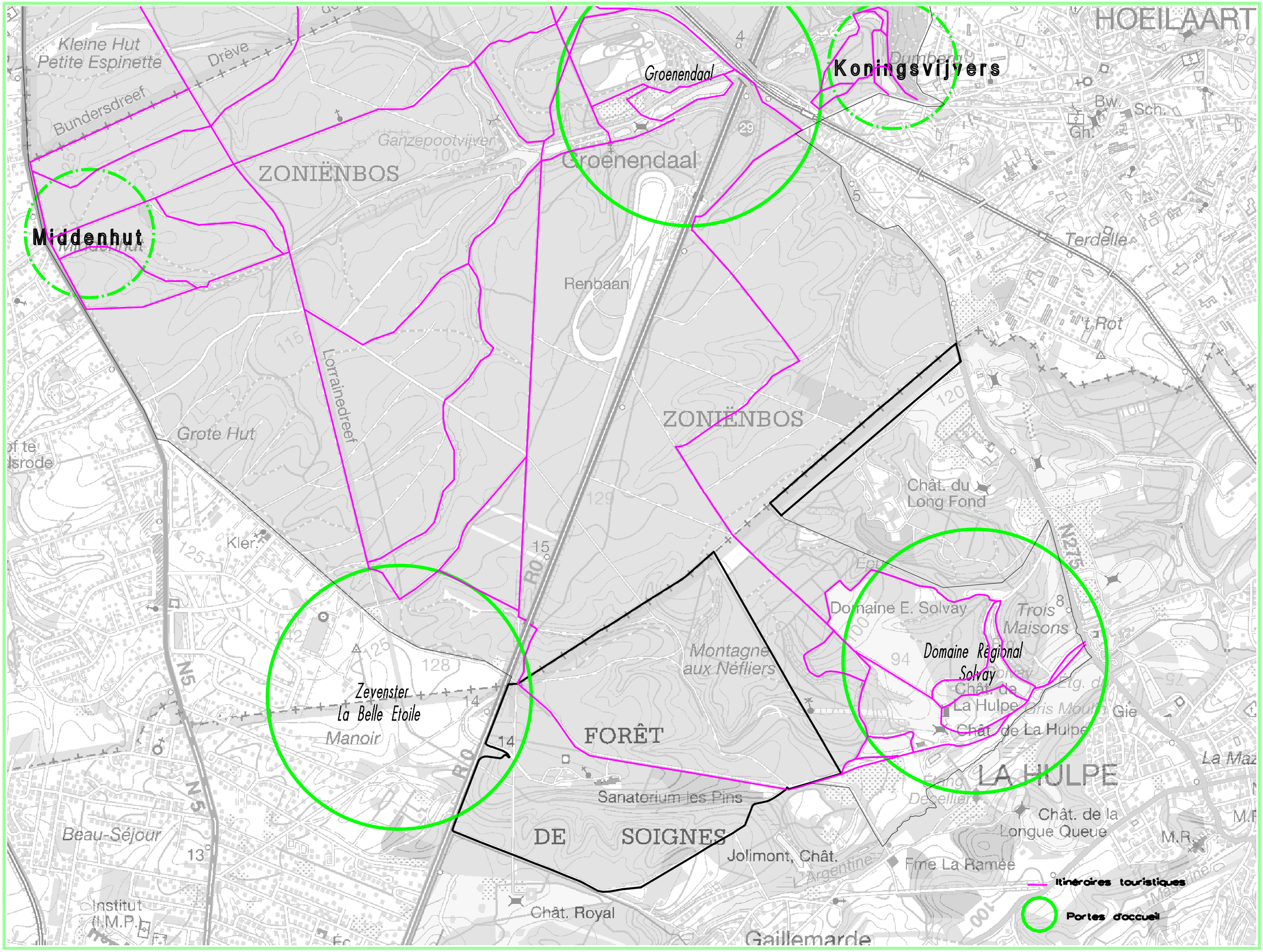

Triage 103
Annexe 8.2.4.3. Itinéraires touristiques

Cantonement de Nivelles-
Forêt domaniale de Soignes

Echelle 1/ 20000
IMPRIMÉ le 19.08.15

(c) Institut Géographique National - IGN